

ОПИСАНИЕ МЕСТОПОЛОЖЕНИЯ ГРАНИЦ

публичного сервитута ВЛ 10 кВ 9Л-Рахинка-10

(наименование объекта, местоположение границ которого описано)

Раздел 1

Сведения об объекте

Сведения об объекте		
№ п/п	Характеристики объекта	Описание характеристик
1	2	3
1	Местоположение объекта	Волгоградская область, Среднеахтубинский
2	Площадь объекта +/- величина погрешности определения площади (Р +/- Дельта Р)	1169870 м2 +/-216 м2
3	Иные характеристики объекта	Публичный сервитут для использования земельных участков в целях эксплуатации объекта энергетики местного значения – инженерного сооружения ВЛ 10 кВ 9Л-Рахинка-10 сроком действия 49 лет в интересах Публичного акционерного общества "Россети Юг"

Местоположение публичного сервитута: Волгоградская область, Среднеахтубинский			
Система координат		МСК-34, зона 2	
Метод определения координат		Аналитический	
Обозначение характерных точек границ публичного сервитута	Координаты, м		
	X	Y	Средняя квадратическая погрешность положения характерных точек (Mt), м
1	2	3	4
1	516969.65	2218833.99	0.10
2	516971.62	2218770.50	0.10
3	516974.62	2218696.00	0.10
4	516976.39	2218692.57	0.10
5	516979.30	2218690.01	0.10
6	516985.37	2218687.03	0.10
7	516989.24	2218686.92	0.10
8	517018.72	2218691.61	0.10
9	517063.16	2218699.60	0.10
10	517125.03	2218710.79	0.10
11	517186.97	2218721.69	0.10
12	517204.85	2218727.17	0.10
13	517207.65	2218729.83	0.10
14	517209.31	2218733.32	0.10
15	517209.58	2218737.18	0.10
16	517202.34	2218800.58	0.10
17	517196.01	2218858.68	0.10
18	517189.15	2218922.16	0.10
19	517181.86	2218986.90	0.10
20	517174.78	2219048.66	0.10
21	517168.31	2219105.26	0.10
22	517163.75	2219147.11	0.10
23	517192.84	2219150.75	0.10
24	517265.87	2219160.02	0.10
25	517321.96	2219167.26	0.10
26	517360.41	2219172.14	0.10
27	517416.09	2219179.28	0.10
28	517479.44	2219187.21	0.10
29	517544.43	2219195.52	0.10
30	517583.46	2219200.78	0.10
31	517629.57	2219206.37	0.10
32	517679.55	2219212.96	0.10
33	517682.75	2219215.14	0.10
34	517688.02	2219220.47	0.10
35	517689.87	2219223.86	0.10
36	517690.36	2219227.70	0.10
37	517687.17	2219283.55	0.10
38	517683.55	2219350.23	0.10
39	517679.99	2219414.68	0.10
40	517676.64	2219474.86	0.10
41	517672.98	2219540.97	0.10
42	517669.48	2219607.73	0.10
43	517666.66	2219651.34	0.10
44	517664.76	2219654.71	0.10
45	517623.94	2219703.50	0.10
46	517583.97	2219751.45	0.10
47	517544.29	2219798.93	0.10
48	517502.98	2219848.03	0.10
49	517459.78	2219900.28	0.10
50	517411.79	2219957.87	0.10
51	517362.01	2220017.71	0.10
52	517320.76	2220067.31	0.10
53	517281.95	2220113.17	0.10
54	517278.38	2220114.65	0.10
55	517274.51	2220114.74	0.10
56	517193.88	2220101.51	0.10
57	517131.34	2220091.41	0.10
58	517073.68	2220082.36	0.10
59	517063.50	2220160.74	0.10

1	2	3	4
60	517053.75	2220236.99	0.10
61	517044.43	2220313.39	0.10
62	517034.50	2220388.93	0.10
63	517025.03	2220463.22	0.10
64	517015.10	2220537.88	0.10
65	517005.71	2220612.87	0.10
66	516995.76	2220691.61	0.10
67	516987.09	2220759.37	0.10
68	516978.28	2220829.25	0.10
69	516967.69	2220913.13	0.10
70	516958.17	2220987.43	0.10
71	516949.89	2221054.83	0.10
72	516939.73	2221134.86	0.10
73	516930.88	2221204.69	0.10
74	516921.23	2221282.21	0.10
75	516918.97	2221353.23	0.10
76	516917.23	2221419.51	0.10
77	516915.83	2221468.70	0.10
78	516914.32	2221535.02	0.10
79	516913.09	2221582.90	0.10
80	516911.86	2221620.98	0.10
81	516910.47	2221666.16	0.10
82	516897.72	2221744.54	0.10
83	516885.05	2221821.40	0.10
84	516872.84	2221896.61	0.10
85	516860.26	2221972.00	0.10
86	516847.47	2222049.96	0.10
87	516837.46	2222109.69	0.10
88	516834.99	2222120.20	0.10
89	516828.66	2222144.47	0.10
90	516821.86	2222168.58	0.10
91	516817.13	2222183.30	0.10
92	516814.82	2222186.40	0.10
93	516765.53	2222231.75	0.10
94	516731.01	2222263.51	0.10
95	516711.66	2222336.48	0.10
96	516691.57	2222411.60	0.10
97	516671.67	2222486.22	0.10
98	516651.86	2222560.66	0.10
99	516631.48	2222637.07	0.10
100	516611.68	2222710.58	0.10
101	516592.67	2222781.51	0.10
102	516572.63	2222856.69	0.10
103	516553.42	2222929.75	0.10
104	516533.27	2223004.99	0.10
105	516514.20	2223077.07	0.10
106	516494.72	2223149.49	0.10
107	516474.93	2223223.44	0.10
108	516455.55	2223296.70	0.10
109	516435.82	2223371.08	0.10
110	516415.36	2223447.48	0.10
111	516397.99	2223511.84	0.10
112	516378.82	2223583.72	0.10
113	516360.21	2223654.48	0.10
114	516341.27	2223724.77	0.10
115	516322.07	2223795.89	0.10
116	516303.44	2223866.23	0.10
117	516284.70	2223936.93	0.10
118	516270.72	2223990.13	0.10
119	516324.66	2224018.16	0.10
120	516391.08	2224052.52	0.10
121	516457.52	2224086.55	0.10
122	516524.65	2224121.62	0.10
123	516527.22	2224124.51	0.10
124	516528.57	2224128.13	0.10
125	516528.52	2224132.00	0.10
126	516527.08	2224135.58	0.10
127	516524.43	2224138.40	0.10

1	2	3	4
128	516520.95	2224140.07	0.10
129	516517.09	2224140.37	0.10
130	516513.39	2224139.25	0.10
131	516447.84	2224105.19	0.10
132	516381.47	2224071.20	0.10
133	516315.00	2224036.81	0.10
134	516263.60	2224010.10	0.10
135	516238.04	2224070.32	0.10
136	516208.95	2224138.80	0.10
137	516180.21	2224207.53	0.10
138	516151.12	2224276.33	0.10
139	516122.34	2224344.96	0.10
140	516093.64	2224413.00	0.10
141	516064.56	2224481.48	0.10
142	516036.34	2224549.13	0.10
143	516007.39	2224617.17	0.10
144	515978.74	2224684.86	0.10
145	515950.28	2224752.35	0.10
146	515921.49	2224820.31	0.10
147	515892.93	2224888.06	0.10
148	515864.21	2224956.01	0.10
149	515835.38	2225024.41	0.10
150	515806.42	2225092.88	0.10
151	515777.46	2225161.67	0.10
152	515748.10	2225231.28	0.10
153	515719.49	2225299.13	0.10
154	515688.91	2225369.71	0.10
155	515685.86	2225372.09	0.10
156	515643.43	2225394.02	0.10
157	515576.18	2225428.29	0.10
158	515553.07	2225441.16	0.10
159	515535.42	2225501.12	0.10
160	515514.48	2225572.31	0.10
161	515493.29	2225644.53	0.10
162	515472.42	2225715.66	0.10
163	515451.22	2225788.01	0.10
164	515430.02	2225860.11	0.10
165	515409.07	2225932.95	0.10
166	515388.17	2226004.22	0.10
167	515367.69	2226075.03	0.10
168	515347.16	2226145.93	0.10
169	515326.72	2226216.98	0.10
170	515306.16	2226287.46	0.10
171	515286.38	2226355.85	0.10
172	515266.15	2226425.62	0.10
173	515246.33	2226494.00	0.10
174	515225.68	2226564.68	0.10
175	515205.63	2226634.43	0.10
176	515185.64	2226702.53	0.10
177	515164.12	2226776.40	0.10
178	515143.92	2226844.44	0.10
179	515123.39	2226913.50	0.10
180	515103.74	2226980.45	0.10
181	515083.68	2227047.08	0.10
182	515064.75	2227110.60	0.10
183	515046.99	2227170.17	0.10
184	515029.44	2227229.05	0.10
185	515010.07	2227293.39	0.10
186	514988.41	2227367.18	0.10
187	514967.81	2227435.54	0.10
188	514947.62	2227504.21	0.10
189	514927.63	2227571.28	0.10
190	514907.98	2227637.40	0.10
191	514888.55	2227702.75	0.10
192	514874.80	2227738.33	0.10
193	514850.19	2227803.22	0.10
194	514821.73	2227877.71	0.10
195	514793.77	2227951.61	0.10

1	2	3	4
196	514766.63	2228023.01	0.10
197	514738.40	2228097.66	0.10
198	514711.49	2228167.60	0.10
199	514684.95	2228237.25	0.10
200	514657.67	2228309.02	0.10
201	514629.56	2228382.04	0.10
202	514600.92	2228458.44	0.10
203	514572.42	2228532.90	0.10
204	514543.95	2228608.10	0.10
205	514517.20	2228678.67	0.10
206	514488.95	2228752.75	0.10
207	514460.66	2228826.17	0.10
208	514431.02	2228903.70	0.10
209	514401.33	2228981.29	0.10
210	514371.13	2229059.95	0.10
211	514339.95	2229141.47	0.10
212	514310.82	2229208.25	0.10
213	514281.66	2229274.32	0.10
214	514252.62	2229340.76	0.10
215	514224.73	2229404.57	0.10
216	514196.21	2229470.12	0.10
217	514167.00	2229536.98	0.10
218	514137.06	2229605.44	0.10
219	514107.24	2229673.55	0.10
220	514078.02	2229740.42	0.10
221	514047.70	2229810.04	0.10
222	514022.59	2229867.39	0.10
223	513992.80	2229934.80	0.10
224	513963.26	2230001.80	0.10
225	513940.39	2230053.79	0.10
226	513921.05	2230098.11	0.10
227	513908.28	2230133.10	0.10
228	513882.91	2230203.88	0.10
229	513857.92	2230273.02	0.10
230	513832.29	2230343.63	0.10
231	513807.02	2230412.96	0.10
232	513782.11	2230482.59	0.10
233	513754.72	2230558.67	0.10
234	513731.73	2230622.87	0.10
235	513707.03	2230691.44	0.10
236	513681.06	2230763.35	0.10
237	513657.20	2230830.04	0.10
238	513631.45	2230902.03	0.10
239	513605.23	2230974.53	0.10
240	513580.84	2231042.67	0.10
241	513552.94	2231120.06	0.10
242	513550.87	2231123.52	0.10
243	513498.88	2231181.38	0.10
244	513451.23	2231235.43	0.10
245	513405.84	2231286.22	0.10
246	513358.96	2231336.18	0.10
247	513312.32	2231388.17	0.10
248	513266.45	2231438.52	0.10
249	513269.69	2231452.05	0.10
250	513281.61	2231503.46	0.10
251	513280.64	2231507.21	0.10
252	513278.37	2231510.34	0.10
253	513231.94	2231554.48	0.10
254	513178.36	2231605.22	0.10
255	513124.37	2231656.50	0.10
256	513071.17	2231706.90	0.10
257	513016.87	2231758.25	0.10
258	512965.77	2231806.31	0.10
259	512912.43	2231857.11	0.10
260	512855.63	2231910.71	0.10
261	512800.05	2231963.15	0.10
262	512746.85	2232013.63	0.10
263	512691.42	2232065.89	0.10

1	2	3	4
264	512637.04	2232117.28	0.10
265	512582.23	2232169.16	0.10
266	512529.81	2232218.73	0.10
267	512477.35	2232268.02	0.10
268	512424.90	2232317.64	0.10
269	512380.96	2232359.11	0.10
270	512332.45	2232404.68	0.10
271	512284.15	2232450.22	0.10
272	512229.24	2232502.19	0.10
273	512180.70	2232548.13	0.10
274	512132.08	2232593.96	0.10
275	512084.84	2232638.60	0.10
276	512034.12	2232686.31	0.10
277	511996.32	2232722.03	0.10
278	511948.01	2232767.60	0.10
279	511899.71	2232813.12	0.10
280	511851.15	2232858.74	0.10
281	511802.77	2232904.62	0.10
282	511754.90	2232950.01	0.10
283	511709.62	2232992.76	0.10
284	511655.37	2233044.18	0.10
285	511601.03	2233095.30	0.10
286	511547.28	2233146.38	0.10
287	511500.59	2233190.56	0.10
288	511538.66	2233228.49	0.10
289	511541.38	2233230.83	0.10
290	511544.46	2233234.29	0.10
291	511592.44	2233281.65	0.10
292	511650.41	2233338.90	0.10
293	511710.14	2233397.81	0.10
294	511767.61	2233454.61	0.10
295	511825.03	2233511.25	0.10
296	511882.97	2233568.47	0.10
297	511940.95	2233625.78	0.10
298	511999.66	2233683.72	0.10
299	512058.18	2233741.54	0.10
300	512115.73	2233798.18	0.10
301	512171.70	2233853.42	0.10
302	512227.99	2233909.00	0.10
303	512284.38	2233964.36	0.10
304	512343.33	2234022.87	0.10
305	512400.20	2234079.04	0.10
306	512456.93	2234135.29	0.10
307	512511.81	2234189.44	0.10
308	512516.00	2234193.86	0.10
309	512517.90	2234197.12	0.10
310	512518.45	2234200.85	0.10
311	512517.67	2234204.30	0.10
312	512515.74	2234207.28	0.10
313	512512.60	2234209.97	0.10
314	512509.03	2234211.19	0.10
315	512505.26	2234210.99	0.10
316	512501.83	2234209.41	0.10
317	512498.80	2234206.38	0.10
318	512496.40	2234203.71	0.10
319	512442.17	2234150.23	0.10
320	512392.86	2234101.34	0.10
321	512347.15	2234147.27	0.10
322	512306.69	2234188.08	0.10
323	512273.67	2234221.35	0.10
324	512298.87	2234276.99	0.10
325	512327.62	2234340.64	0.10
326	512352.83	2234397.19	0.10
327	512381.69	2234461.10	0.10
328	512410.17	2234524.15	0.10
329	512438.74	2234587.76	0.10
330	512469.91	2234656.75	0.10
331	512499.59	2234722.34	0.10

1	2	3	4
332	512528.36	2234786.03	0.10
333	512557.59	2234850.45	0.10
334	512585.83	2234913.01	0.10
335	512613.11	2234973.47	0.10
336	512643.35	2235040.61	0.10
337	512671.58	2235103.32	0.10
338	512699.46	2235165.35	0.10
339	512727.68	2235227.47	0.10
340	512756.55	2235291.27	0.10
341	512785.61	2235355.96	0.10
342	512813.83	2235417.92	0.10
343	512842.71	2235481.83	0.10
344	512870.58	2235543.63	0.10
345	512899.00	2235606.62	0.10
346	512927.02	2235668.59	0.10
347	512955.18	2235731.02	0.10
348	512984.25	2235795.12	0.10
349	513013.43	2235859.32	0.10
350	513042.46	2235923.76	0.10
351	513071.87	2235988.68	0.10
352	513100.56	2236052.56	0.10
353	513130.23	2236118.00	0.10
354	513158.46	2236181.15	0.10
355	513187.92	2236246.18	0.10
356	513217.39	2236311.36	0.10
357	513246.95	2236377.32	0.10
358	513275.86	2236441.39	0.10
359	513305.00	2236506.09	0.10
360	513334.91	2236571.89	0.10
361	513364.99	2236638.85	0.10
362	513394.38	2236703.70	0.10
363	513423.61	2236768.17	0.10
364	513453.42	2236833.97	0.10
365	513483.67	2236900.68	0.10
366	513509.75	2236958.86	0.10
367	513542.94	2237032.06	0.10
368	513572.86	2237097.80	0.10
369	513602.77	2237164.76	0.10
370	513632.45	2237230.07	0.10
371	513661.05	2237289.42	0.10
372	513744.11	2237309.23	0.10
373	513747.90	2237310.99	0.10
374	513808.12	2237355.43	0.10
375	513863.43	2237395.83	0.10
376	513922.89	2237439.81	0.10
377	513977.86	2237480.31	0.10
378	514035.33	2237522.58	0.10
379	514093.76	2237565.68	0.10
380	514149.51	2237606.45	0.10
381	514208.95	2237650.23	0.10
382	514268.05	2237693.90	0.10
383	514326.42	2237736.85	0.10
384	514387.87	2237782.01	0.10
385	514443.08	2237822.74	0.10
386	514500.73	2237865.21	0.10
387	514558.05	2237907.34	0.10
388	514618.28	2237951.66	0.10
389	514675.44	2237993.96	0.10
390	514735.19	2238037.87	0.10
391	514795.79	2238082.44	0.10
392	514853.77	2238125.07	0.10
393	514910.71	2238166.93	0.10
394	514970.04	2238210.68	0.10
395	515028.39	2238254.00	0.10
396	515087.31	2238297.32	0.10
397	515145.87	2238340.38	0.10
398	515204.06	2238383.39	0.10
399	515263.27	2238427.05	0.10

1	2	3	4
400	515321.77	2238470.10	0.10
401	515380.43	2238513.42	0.10
402	515439.62	2238557.11	0.10
403	515498.72	2238600.77	0.10
404	515558.75	2238644.88	0.10
405	515617.22	2238687.86	0.10
406	515674.79	2238730.55	0.10
407	515732.20	2238772.63	0.10
408	515788.00	2238813.59	0.10
409	515791.28	2238815.48	0.10
410	515794.36	2238817.65	0.10
411	515796.62	2238820.37	0.10
412	515797.90	2238823.92	0.10
413	515797.77	2238827.69	0.10
414	515796.26	2238831.15	0.10
415	515793.78	2238833.81	0.10
416	515790.17	2238836.02	0.10
417	515786.43	2238836.57	0.10
418	515782.76	2238835.70	0.10
419	515779.68	2238833.53	0.10
420	515775.96	2238830.80	0.10
421	515719.78	2238789.56	0.10
422	515662.33	2238747.44	0.10
423	515604.75	2238704.75	0.10
424	515546.31	2238661.80	0.10
425	515486.27	2238617.68	0.10
426	515427.15	2238574.01	0.10
427	515367.96	2238530.32	0.10
428	515309.30	2238487.00	0.10
429	515250.82	2238443.96	0.10
430	515191.60	2238400.29	0.10
431	515133.41	2238357.28	0.10
432	515074.87	2238314.24	0.10
433	515015.91	2238270.89	0.10
434	514957.52	2238227.54	0.10
435	514898.25	2238183.83	0.10
436	514841.33	2238141.99	0.10
437	514783.35	2238099.36	0.10
438	514722.75	2238054.79	0.10
439	514662.97	2238010.86	0.10
440	514605.78	2237968.54	0.10
441	514545.61	2237924.26	0.10
442	514488.28	2237882.12	0.10
443	514430.63	2237839.65	0.10
444	514375.41	2237798.91	0.10
445	514313.98	2237753.77	0.10
446	514255.59	2237710.80	0.10
447	514196.48	2237667.13	0.10
448	514137.06	2237623.36	0.10
449	514081.33	2237582.60	0.10
450	514022.87	2237539.48	0.10
451	513965.41	2237497.22	0.10
452	513910.43	2237456.71	0.10
453	513850.95	2237412.71	0.10
454	513795.70	2237372.36	0.10
455	513737.15	2237329.15	0.10
456	513669.87	2237313.11	0.10
457	513692.51	2237363.50	0.10
458	513695.59	2237371.30	0.10
459	513695.73	2237374.80	0.10
460	513694.59	2237378.95	0.10
461	513692.24	2237381.90	0.10
462	513688.96	2237383.77	0.10
463	513685.22	2237384.29	0.10
464	513681.09	2237383.61	0.10
465	513677.87	2237381.65	0.10
466	513675.60	2237378.64	0.10
467	513674.64	2237375.20	0.10

1	2	3	4
468	513673.24	2237371.85	0.10
469	513644.12	2237307.07	0.10
470	513619.86	2237253.25	0.10
471	513598.63	2237276.57	0.10
472	513553.66	2237326.69	0.10
473	513496.85	2237389.41	0.10
474	513433.72	2237459.63	0.10
475	513375.86	2237523.73	0.10
476	513316.95	2237589.05	0.10
477	513259.86	2237652.29	0.10
478	513202.32	2237716.01	0.10
479	513145.26	2237779.14	0.10
480	513089.41	2237841.20	0.10
481	513033.50	2237903.25	0.10
482	512978.99	2237963.66	0.10
483	512920.85	2238028.38	0.10
484	512863.76	2238091.85	0.10
485	512807.03	2238154.90	0.10
486	512749.15	2238219.21	0.10
487	512692.02	2238282.62	0.10
488	512633.76	2238347.65	0.10
489	512575.32	2238412.77	0.10
490	512520.63	2238473.25	0.10
491	512463.11	2238537.30	0.10
492	512404.68	2238602.37	0.10
493	512345.28	2238668.18	0.10
494	512284.19	2238735.86	0.10
495	512220.90	2238806.09	0.10
496	512218.93	2238809.20	0.10
497	512216.59	2238811.86	0.10
498	512213.19	2238813.70	0.10
499	512209.35	2238814.18	0.10
500	512205.60	2238813.24	0.10
501	512201.46	2238811.06	0.10
502	512193.16	2238812.43	0.10
503	512189.15	2238812.34	0.10
504	512183.78	2238813.06	0.10
505	512147.00	2238817.50	0.10
506	512071.27	2238826.69	0.10
507	512003.92	2238834.94	0.10
508	511928.29	2238844.27	0.10
509	511873.49	2238851.21	0.10
510	511917.51	2238886.66	0.10
511	511974.25	2238931.94	0.10
512	512030.13	2238976.60	0.10
513	512086.01	2239021.08	0.10
514	512142.05	2239066.06	0.10
515	512198.06	2239110.67	0.10
516	512253.61	2239154.96	0.10
517	512309.35	2239199.64	0.10
518	512365.39	2239244.11	0.10
519	512421.40	2239288.79	0.10
520	512477.69	2239334.15	0.10
521	512535.68	2239380.01	0.10
522	512590.91	2239423.42	0.10
523	512645.91	2239467.28	0.10
524	512702.39	2239512.27	0.10
525	512756.56	2239555.50	0.10
526	512813.22	2239600.66	0.10
527	512871.15	2239646.76	0.10
528	512927.05	2239691.23	0.10
529	512980.77	2239733.93	0.10
530	513037.30	2239778.99	0.10
531	513093.98	2239823.97	0.10
532	513150.94	2239869.07	0.10
533	513207.79	2239914.04	0.10
534	513265.14	2239959.57	0.10
535	513322.37	2240004.88	0.10

1	2	3	4
536	513379.34	2240049.89	0.10
537	513436.64	2240095.12	0.10
538	513485.47	2240133.77	0.10
539	513533.92	2240172.08	0.10
540	513581.55	2240209.56	0.10
541	513629.16	2240246.94	0.10
542	513677.38	2240284.68	0.10
543	513725.00	2240322.10	0.10
544	513772.36	2240359.23	0.10
545	513817.50	2240394.65	0.10
546	513865.78	2240432.54	0.10
547	513913.71	2240470.03	0.10
548	513961.99	2240507.84	0.10
549	514012.31	2240547.01	0.10
550	514059.41	2240584.00	0.10
551	514107.38	2240621.60	0.10
552	514155.67	2240659.02	0.10
553	514200.59	2240694.50	0.10
554	514247.42	2240731.24	0.10
555	514298.53	2240756.06	0.10
556	514353.30	2240782.35	0.10
557	514406.18	2240807.77	0.10
558	514460.76	2240834.06	0.10
559	514522.47	2240864.00	0.10
560	514591.43	2240897.34	0.10
561	514659.61	2240930.30	0.10
562	514727.64	2240963.14	0.10
563	514793.91	2240994.91	0.10
564	514860.77	2241027.16	0.10
565	514927.96	2241059.32	0.10
566	514993.93	2241091.15	0.10
567	515059.73	2241122.71	0.10
568	515124.05	2241153.66	0.10
569	515189.47	2241185.26	0.10
570	515252.58	2241215.18	0.10
571	515319.24	2241247.11	0.10
572	515387.51	2241279.73	0.10
573	515461.60	2241315.23	0.10
574	515526.27	2241346.04	0.10
575	515590.84	2241376.80	0.10
576	515657.62	2241408.72	0.10
577	515719.51	2241438.23	0.10
578	515783.79	2241469.10	0.10
579	515848.23	2241499.89	0.10
580	515912.35	2241530.42	0.10
581	515977.73	2241561.74	0.10
582	516041.36	2241592.10	0.10
583	516107.48	2241623.73	0.10
584	516170.44	2241653.69	0.10
585	516173.37	2241656.21	0.10
586	516175.18	2241659.63	0.10
587	516175.64	2241663.47	0.10
588	516172.73	2241706.52	0.10
589	516169.13	2241752.39	0.10
590	516165.76	2241800.23	0.10
591	516208.63	2241842.43	0.10
592	516252.76	2241885.82	0.10
593	516297.65	2241930.38	0.10
594	516342.13	2241974.01	0.10
595	516384.34	2242015.30	0.10
596	516422.60	2242053.31	0.10
597	516466.85	2242097.23	0.10
598	516468.45	2242100.74	0.10
599	516468.67	2242104.60	0.10
600	516467.49	2242108.28	0.10
601	516465.04	2242111.28	0.10
602	516461.68	2242113.20	0.10
603	516457.86	2242113.76	0.10

1	2	3	4
604	516454.09	2242112.91	0.10
605	516450.88	2242110.74	0.10
606	516414.64	2242074.96	0.10
607	516373.38	2242109.54	0.10
608	516338.27	2242139.00	0.10
609	516296.14	2242174.04	0.10
610	516293.33	2242176.80	0.10
611	516290.05	2242179.12	0.10
612	516286.38	2242180.00	0.10
613	516282.65	2242179.46	0.10
614	516279.38	2242177.57	0.10
615	516276.72	2242174.49	0.10
616	516275.37	2242170.97	0.10
617	516275.43	2242167.20	0.10
618	516276.88	2242163.71	0.10
619	516279.38	2242161.05	0.10
620	516282.42	2242158.15	0.10
621	516324.82	2242122.88	0.10
622	516359.89	2242093.45	0.10
623	516399.66	2242060.12	0.10
624	516369.54	2242030.20	0.10
625	516327.44	2241989.02	0.10
626	516282.90	2241945.33	0.10
627	516237.96	2241900.72	0.10
628	516193.90	2241857.40	0.10
629	516146.72	2241810.84	0.10
630	516144.92	2241807.42	0.10
631	516144.48	2241803.58	0.10
632	516148.20	2241750.75	0.10
633	516151.78	2241704.99	0.10
634	516154.20	2241669.17	0.10
635	516098.44	2241642.68	0.10
636	516032.31	2241611.05	0.10
637	515968.67	2241580.69	0.10
638	515903.27	2241549.36	0.10
639	515839.19	2241518.84	0.10
640	515774.72	2241488.04	0.10
641	515710.43	2241457.17	0.10
642	515648.57	2241427.67	0.10
643	515581.79	2241395.75	0.10
644	515517.23	2241365.00	0.10
645	515452.54	2241334.18	0.10
646	515378.43	2241298.67	0.10
647	515310.17	2241266.05	0.10
648	515243.51	2241234.12	0.10
649	515180.40	2241204.20	0.10
650	515114.91	2241172.56	0.10
651	515050.64	2241141.64	0.10
652	514984.83	2241110.08	0.10
653	514918.84	2241078.24	0.10
654	514851.68	2241046.09	0.10
655	514784.79	2241013.83	0.10
656	514718.53	2240982.06	0.10
657	514650.48	2240949.21	0.10
658	514582.30	2240916.25	0.10
659	514513.33	2240882.91	0.10
660	514451.60	2240852.96	0.10
661	514397.06	2240826.69	0.10
662	514344.20	2240801.28	0.10
663	514289.40	2240774.97	0.10
664	514235.34	2240748.45	0.10
665	514187.60	2240711.00	0.10
666	514142.65	2240675.50	0.10
667	514094.46	2240638.16	0.10
668	514046.44	2240600.52	0.10
669	513999.34	2240563.53	0.10
670	513949.07	2240524.40	0.10
671	513900.77	2240486.57	0.10

1	2	3	4
672	513852.83	2240449.07	0.10
673	513804.54	2240411.17	0.10
674	513759.40	2240375.75	0.10
675	513712.03	2240338.62	0.10
676	513664.41	2240301.20	0.10
677	513616.21	2240263.47	0.10
678	513568.58	2240226.07	0.10
679	513520.90	2240188.56	0.10
680	513472.45	2240150.25	0.10
681	513423.62	2240111.60	0.10
682	513366.32	2240066.37	0.10
683	513309.34	2240021.35	0.10
684	513252.10	2239976.03	0.10
685	513194.73	2239930.48	0.10
686	513137.91	2239885.53	0.10
687	513080.92	2239840.41	0.10
688	513024.23	2239795.43	0.10
689	512967.69	2239750.36	0.10
690	512913.98	2239707.67	0.10
691	512858.08	2239663.20	0.10
692	512800.14	2239617.09	0.10
693	512743.47	2239571.92	0.10
694	512689.30	2239528.69	0.10
695	512632.82	2239483.70	0.10
696	512577.82	2239439.84	0.10
697	512522.68	2239396.51	0.10
698	512464.59	2239350.57	0.10
699	512408.22	2239305.15	0.10
700	512352.29	2239260.53	0.10
701	512296.25	2239216.06	0.10
702	512240.47	2239171.34	0.10
703	512184.97	2239127.09	0.10
704	512128.93	2239082.46	0.10
705	512072.90	2239037.49	0.10
706	512017.04	2238993.03	0.10
707	511961.14	2238948.35	0.10
708	511904.36	2238903.04	0.10
709	511860.30	2238867.56	0.10
710	511844.59	2238854.31	0.10
711	511777.01	2238862.35	0.10
712	511735.59	2238885.77	0.10
713	511686.16	2238913.52	0.10
714	511619.14	2238951.09	0.10
715	511552.26	2238988.73	0.10
716	511485.35	2239026.34	0.10
717	511418.68	2239063.80	0.10
718	511351.67	2239101.56	0.10
719	511287.03	2239137.92	0.10
720	511217.31	2239177.12	0.10
721	511150.15	2239214.98	0.10
722	511083.03	2239252.75	0.10
723	511015.83	2239290.68	0.10
724	510948.57	2239328.58	0.10
725	510880.94	2239366.44	0.10
726	510813.88	2239404.41	0.10
727	510752.31	2239439.10	0.10
728	510759.69	2239480.00	0.10
729	510759.70	2239483.68	0.10
730	510758.34	2239487.30	0.10
731	510730.28	2239533.71	0.10
732	510704.72	2239575.38	0.10
733	510663.93	2239641.93	0.10
734	510624.23	2239707.08	0.10
735	510583.95	2239772.85	0.10
736	510543.71	2239838.72	0.10
737	510503.66	2239904.54	0.10
738	510463.85	2239969.82	0.10
739	510423.24	2240036.03	0.10

1	2	3	4
740	510383.20	2240101.85	0.10
741	510343.02	2240167.49	0.10
742	510302.73	2240233.43	0.10
743	510262.65	2240299.32	0.10
744	510222.40	2240364.88	0.10
745	510182.33	2240430.48	0.10
746	510142.11	2240496.55	0.10
747	510106.69	2240554.48	0.10
748	510139.75	2240580.29	0.10
749	510184.22	2240614.72	0.10
750	510242.99	2240660.36	0.10
751	510297.82	2240703.12	0.10
752	510355.42	2240747.82	0.10
753	510412.16	2240792.17	0.10
754	510467.76	2240835.35	0.10
755	510525.77	2240880.51	0.10
756	510584.51	2240926.25	0.10
757	510643.50	2240972.21	0.10
758	510700.87	2241016.99	0.10
759	510759.03	2241062.22	0.10
760	510817.18	2241107.47	0.10
761	510875.64	2241153.05	0.10
762	510933.96	2241198.48	0.10
763	510992.44	2241244.00	0.10
764	511050.05	2241288.85	0.10
765	511107.91	2241333.86	0.10
766	511166.90	2241379.92	0.10
767	511226.48	2241426.10	0.10
768	511285.91	2241472.45	0.10
769	511345.37	2241518.42	0.10
770	511403.00	2241563.38	0.10
771	511461.48	2241608.82	0.10
772	511518.64	2241653.35	0.10
773	511577.05	2241698.88	0.10
774	511635.37	2241744.19	0.10
775	511693.10	2241789.17	0.10
776	511695.69	2241792.10	0.10
777	511728.78	2241848.06	0.10
778	511765.21	2241910.29	0.10
779	511801.50	2241972.08	0.10
780	511838.13	2242034.32	0.10
781	511874.27	2242096.03	0.10
782	511910.06	2242156.66	0.10
783	511947.83	2242220.98	0.10
784	511985.14	2242285.41	0.10
785	511986.86	2242288.51	0.10
786	511987.47	2242292.16	0.10
787	511986.67	2242295.85	0.10
788	511984.77	2242298.79	0.10
789	511981.85	2242301.02	0.10
790	511977.78	2242302.49	0.10
791	511974.02	2242302.26	0.10
792	511970.61	2242300.65	0.10
793	511967.54	2242297.11	0.10
794	511965.39	2242293.07	0.10
795	511929.67	2242231.52	0.10
796	511891.96	2242167.30	0.10
797	511856.17	2242106.68	0.10
798	511820.01	2242044.94	0.10
799	511783.40	2241982.73	0.10
800	511747.10	2241920.91	0.10
801	511710.68	2241858.71	0.10
802	511678.61	2241804.49	0.10
803	511622.47	2241760.75	0.10
804	511564.14	2241715.44	0.10
805	511505.73	2241669.91	0.10
806	511448.57	2241625.38	0.10
807	511390.08	2241579.94	0.10

1	2	3	4
808	511332.45	2241534.98	0.10
809	511273.03	2241489.04	0.10
810	511213.56	2241442.66	0.10
811	511154.01	2241396.50	0.10
812	511094.99	2241350.42	0.10
813	511037.14	2241305.42	0.10
814	510979.53	2241260.57	0.10
815	510921.05	2241215.05	0.10
816	510862.73	2241169.62	0.10
817	510804.26	2241124.03	0.10
818	510746.13	2241078.80	0.10
819	510687.96	2241033.56	0.10
820	510630.58	2240988.77	0.10
821	510571.60	2240942.82	0.10
822	510512.87	2240897.08	0.10
823	510454.86	2240851.92	0.10
824	510399.25	2240808.73	0.10
825	510342.51	2240764.39	0.10
826	510284.92	2240719.70	0.10
827	510230.07	2240676.92	0.10
828	510171.34	2240631.30	0.10
829	510126.86	2240596.87	0.10
830	510095.68	2240572.53	0.10
831	510061.64	2240628.42	0.10
832	510021.47	2240694.38	0.10
833	509980.99	2240760.32	0.10
834	509940.65	2240826.45	0.10
835	509899.97	2240893.01	0.10
836	509859.81	2240958.81	0.10
837	509819.67	2241024.52	0.10
838	509779.61	2241090.50	0.10
839	509739.56	2241156.24	0.10
840	509698.01	2241224.43	0.10
841	509667.69	2241294.61	0.10
842	509636.73	2241365.26	0.10
843	509605.90	2241436.04	0.10
844	509574.91	2241506.62	0.10
845	509552.11	2241559.30	0.10
846	509528.19	2241613.71	0.10
847	509513.15	2241647.96	0.10
848	509482.16	2241718.70	0.10
849	509451.35	2241789.42	0.10
850	509420.25	2241860.43	0.10
851	509389.11	2241931.16	0.10
852	509357.96	2242002.14	0.10
853	509326.87	2242072.90	0.10
854	509295.36	2242144.99	0.10
855	509264.47	2242215.52	0.10
856	509233.25	2242286.65	0.10
857	509202.04	2242357.86	0.10
858	509170.96	2242428.81	0.10
859	509140.21	2242499.57	0.10
860	509109.21	2242570.15	0.10
861	509078.17	2242641.25	0.10
862	509047.25	2242711.95	0.10
863	509016.38	2242782.18	0.10
864	508989.22	2242845.83	0.10
865	508990.67	2242849.37	0.10
866	508990.82	2242852.89	0.10
867	508989.67	2242856.63	0.10
868	508987.84	2242859.64	0.10
869	508984.80	2242862.04	0.10
870	508980.63	2242863.20	0.10
871	508950.83	2242923.89	0.10
872	508916.82	2242993.10	0.10
873	508882.84	2243062.06	0.10
874	508848.95	2243130.88	0.10
875	508814.93	2243200.04	0.10

1	2	3	4
876	508781.02	2243269.10	0.10
877	508746.77	2243338.39	0.10
878	508712.63	2243407.53	0.10
879	508678.63	2243477.09	0.10
880	508644.51	2243546.51	0.10
881	508610.14	2243616.43	0.10
882	508575.59	2243686.34	0.10
883	508541.29	2243756.26	0.10
884	508506.70	2243826.64	0.10
885	508472.44	2243896.30	0.10
886	508438.30	2243965.54	0.10
887	508403.98	2244035.20	0.10
888	508370.09	2244104.25	0.10
889	508335.98	2244173.71	0.10
890	508301.92	2244242.63	0.10
891	508267.87	2244311.96	0.10
892	508233.76	2244381.17	0.10
893	508199.71	2244450.12	0.10
894	508165.74	2244519.65	0.10
895	508131.69	2244588.89	0.10
896	508128.96	2244594.10	0.10
897	508125.41	2244597.23	0.10
898	508121.34	2244598.72	0.10
899	508117.57	2244598.51	0.10
900	508114.15	2244596.92	0.10
901	508111.57	2244594.17	0.10
902	508109.66	2244590.25	0.10
903	508109.43	2244586.49	0.10
904	508110.61	2244582.90	0.10
905	508112.92	2244579.47	0.10
906	508146.89	2244510.41	0.10
907	508180.86	2244440.87	0.10
908	508214.93	2244371.88	0.10
909	508249.03	2244302.68	0.10
910	508283.08	2244233.35	0.10
911	508317.14	2244164.43	0.10
912	508351.23	2244094.99	0.10
913	508385.13	2244025.93	0.10
914	508419.46	2243956.26	0.10
915	508453.60	2243887.02	0.10
916	508487.85	2243817.38	0.10
917	508522.44	2243747.01	0.10
918	508556.76	2243677.06	0.10
919	508591.31	2243607.15	0.10
920	508625.67	2243537.25	0.10
921	508659.78	2243467.85	0.10
922	508693.81	2243398.23	0.10
923	508727.94	2243329.09	0.10
924	508762.17	2243259.82	0.10
925	508796.08	2243190.77	0.10
926	508830.10	2243121.61	0.10
927	508864.00	2243052.78	0.10
928	508897.97	2242983.83	0.10
929	508931.98	2242914.62	0.10
930	508965.96	2242845.40	0.10
931	508997.14	2242773.76	0.10
932	509028.03	2242703.49	0.10
933	509058.93	2242632.84	0.10
934	509089.98	2242561.72	0.10
935	509120.97	2242491.17	0.10
936	509151.73	2242420.38	0.10
937	509182.81	2242349.43	0.10
938	509214.02	2242278.22	0.10
939	509245.23	2242207.10	0.10
940	509276.12	2242136.57	0.10
941	509307.64	2242064.47	0.10
942	509338.74	2241993.70	0.10
943	509369.89	2241922.71	0.10

1	2	3	4
944	509401.02	2241852.00	0.10
945	509432.10	2241781.02	0.10
946	509462.91	2241710.30	0.10
947	509493.92	2241639.52	0.10
948	509508.97	2241605.26	0.10
949	509532.86	2241550.91	0.10
950	509555.66	2241498.23	0.10
951	509586.66	2241427.63	0.10
952	509617.48	2241356.86	0.10
953	509648.43	2241286.24	0.10
954	509679.70	2241214.12	0.10
955	509721.62	2241145.32	0.10
956	509761.67	2241079.58	0.10
957	509801.74	2241013.60	0.10
958	509841.89	2240947.87	0.10
959	509882.05	2240882.07	0.10
960	509922.73	2240815.51	0.10
961	509963.08	2240749.36	0.10
962	510003.55	2240683.43	0.10
963	510043.70	2240617.50	0.10
964	510083.93	2240551.44	0.10
965	510124.18	2240485.61	0.10
966	510164.40	2240419.55	0.10
967	510204.49	2240353.92	0.10
968	510244.73	2240288.37	0.10
969	510284.80	2240222.49	0.10
970	510325.10	2240156.54	0.10
971	510365.27	2240090.92	0.10
972	510405.32	2240025.08	0.10
973	510445.93	2239958.87	0.10
974	510485.72	2239893.61	0.10
975	510525.78	2239827.78	0.10
976	510566.04	2239761.90	0.10
977	510606.31	2239696.14	0.10
978	510646.01	2239630.98	0.10
979	510686.82	2239564.40	0.10
980	510712.38	2239522.73	0.10
981	510738.33	2239479.84	0.10
982	510730.17	2239434.18	0.10
983	510730.67	2239430.35	0.10
984	510732.53	2239426.96	0.10
985	510735.50	2239424.47	0.10
986	510803.56	2239386.12	0.10
987	510870.64	2239348.14	0.10
988	510938.28	2239310.28	0.10
989	511005.51	2239272.39	0.10
990	511072.72	2239234.45	0.10
991	511139.84	2239196.68	0.10
992	511207.00	2239158.82	0.10
993	511276.73	2239119.62	0.10
994	511341.37	2239083.26	0.10
995	511408.38	2239045.50	0.10
996	511475.06	2239008.04	0.10
997	511541.97	2238970.43	0.10
998	511608.86	2238932.78	0.10
999	511675.88	2238895.21	0.10
1000	511725.28	2238867.48	0.10
1001	511768.51	2238843.03	0.10
1002	511772.44	2238841.74	0.10
1003	511848.91	2238832.64	0.10
1004	511925.79	2238823.42	0.10
1005	512001.36	2238814.10	0.10
1006	512068.73	2238805.85	0.10
1007	512144.48	2238796.66	0.10
1008	512181.12	2238792.24	0.10
1009	512189.60	2238790.58	0.10
1010	512194.03	2238790.73	0.10
1011	512198.98	2238790.21	0.10

1	2	3	4
1012	512208.04	2238789.00	0.10
1013	512268.60	2238721.79	0.10
1014	512329.69	2238654.11	0.10
1015	512389.07	2238588.32	0.10
1016	512447.49	2238523.26	0.10
1017	512505.03	2238459.19	0.10
1018	512559.74	2238398.69	0.10
1019	512618.13	2238333.63	0.10
1020	512676.40	2238268.58	0.10
1021	512733.54	2238205.16	0.10
1022	512791.42	2238140.85	0.10
1023	512848.15	2238077.80	0.10
1024	512905.24	2238014.33	0.10
1025	512963.39	2237949.61	0.10
1026	513017.90	2237889.20	0.10
1027	513073.81	2237827.15	0.10
1028	513129.66	2237765.08	0.10
1029	513186.74	2237701.93	0.10
1030	513244.28	2237638.21	0.10
1031	513301.37	2237574.97	0.10
1032	513360.27	2237509.66	0.10
1033	513418.11	2237445.58	0.10
1034	513481.26	2237375.34	0.10
1035	513538.06	2237312.63	0.10
1036	513583.05	2237262.49	0.10
1037	513610.45	2237232.41	0.10
1038	513583.59	2237173.32	0.10
1039	513553.71	2237106.43	0.10
1040	513523.82	2237040.74	0.10
1041	513490.60	2236967.46	0.10
1042	513464.52	2236909.28	0.10
1043	513434.30	2236842.64	0.10
1044	513404.49	2236776.84	0.10
1045	513375.26	2236712.37	0.10
1046	513345.85	2236647.49	0.10
1047	513315.77	2236580.54	0.10
1048	513285.87	2236514.76	0.10
1049	513256.72	2236450.02	0.10
1050	513227.80	2236385.92	0.10
1051	513198.23	2236319.94	0.10
1052	513168.79	2236254.84	0.10
1053	513139.30	2236189.77	0.10
1054	513111.06	2236126.58	0.10
1055	513081.41	2236061.16	0.10
1056	513056.92	2236006.65	0.10
1057	513028.80	2236018.53	0.10
1058	512984.37	2236036.77	0.10
1059	512979.56	2236038.13	0.10
1060	512975.77	2236038.90	0.10
1061	512972.03	2236038.36	0.10
1062	512968.76	2236036.47	0.10
1063	512966.43	2236033.51	0.10
1064	512965.24	2236029.74	0.10
1065	512965.22	2236025.38	0.10
1066	512966.70	2236021.91	0.10
1067	512969.37	2236019.24	0.10
1068	512973.69	2236017.56	0.10
1069	512977.27	2236016.99	0.10
1070	513020.72	2235999.15	0.10
1071	513048.29	2235987.50	0.10
1072	513023.33	2235932.40	0.10
1073	512994.30	2235867.98	0.10
1074	512965.13	2235803.81	0.10
1075	512936.05	2235739.68	0.10
1076	512907.88	2235677.23	0.10
1077	512879.86	2235615.26	0.10
1078	512851.44	2235552.27	0.10
1079	512823.57	2235490.47	0.10

1	2	3	4
1080	512794.70	2235426.59	0.10
1081	512766.47	2235364.61	0.10
1082	512737.40	2235299.90	0.10
1083	512708.54	2235236.13	0.10
1084	512680.33	2235174.00	0.10
1085	512652.43	2235111.93	0.10
1086	512624.20	2235049.23	0.10
1087	512593.96	2234982.09	0.10
1088	512566.69	2234921.65	0.10
1089	512538.45	2234859.09	0.10
1090	512509.23	2234794.69	0.10
1091	512480.45	2234730.98	0.10
1092	512450.77	2234665.39	0.10
1093	512419.59	2234596.38	0.10
1094	512391.01	2234532.75	0.10
1095	512362.55	2234469.74	0.10
1096	512333.67	2234405.78	0.10
1097	512308.46	2234349.23	0.10
1098	512279.73	2234285.63	0.10
1099	512251.19	2234222.49	0.10
1100	512250.63	2234218.67	0.10
1101	512251.49	2234214.90	0.10
1102	512253.66	2234211.70	0.10
1103	512291.78	2234173.29	0.10
1104	512332.26	2234132.46	0.10
1105	512377.93	2234086.56	0.10
1106	512328.55	2234037.79	0.10
1107	512269.58	2233979.26	0.10
1108	512213.25	2233923.96	0.10
1109	512156.94	2233868.36	0.10
1110	512100.97	2233813.12	0.10
1111	512043.43	2233756.49	0.10
1112	511984.90	2233698.66	0.10
1113	511926.19	2233640.72	0.10
1114	511868.21	2233583.41	0.10
1115	511810.27	2233526.19	0.10
1116	511752.85	2233469.55	0.10
1117	511695.38	2233412.75	0.10
1118	511635.65	2233353.84	0.10
1119	511577.68	2233296.59	0.10
1120	511527.97	2233247.55	0.10
1121	511524.62	2233244.77	0.10
1122	511521.53	2233241.25	0.10
1123	511485.33	2233205.00	0.10
1124	511439.18	2233248.61	0.10
1125	511386.07	2233299.08	0.10
1126	511332.51	2233349.54	0.10
1127	511279.41	2233399.83	0.10
1128	511222.25	2233453.87	0.10
1129	511170.38	2233503.04	0.10
1130	511117.95	2233552.58	0.10
1131	511067.52	2233600.19	0.10
1132	511014.72	2233650.06	0.10
1133	510961.89	2233699.89	0.10
1134	510908.85	2233750.04	0.10
1135	510856.11	2233800.00	0.10
1136	510802.01	2233850.97	0.10
1137	510748.93	2233901.18	0.10
1138	510695.67	2233951.56	0.10
1139	510642.16	2234002.10	0.10
1140	510587.20	2234053.91	0.10
1141	510540.31	2234098.43	0.10
1142	510487.77	2234147.90	0.10
1143	510432.83	2234199.67	0.10
1144	510429.30	2234201.27	0.10
1145	510425.44	2234201.48	0.10
1146	510421.77	2234200.28	0.10
1147	510418.78	2234197.83	0.10

1	2	3	4
1148	510377.09	2234148.28	0.10
1149	510335.19	2234098.05	0.10
1150	510290.14	2234043.90	0.10
1151	510242.96	2233987.35	0.10
1152	510198.13	2233933.32	0.10
1153	510126.29	2233936.92	0.10
1154	510052.81	2233940.66	0.10
1155	510050.52	2233943.39	0.10
1156	510049.12	2233951.88	0.10
1157	510073.22	2233982.35	0.10
1158	510103.56	2234019.56	0.10
1159	510130.86	2234053.50	0.10
1160	510134.25	2234058.14	0.10
1161	510135.18	2234061.90	0.10
1162	510134.69	2234065.73	0.10
1163	510132.85	2234069.13	0.10
1164	510130.12	2234072.75	0.10
1165	510128.88	2234076.31	0.10
1166	510126.41	2234079.16	0.10
1167	510122.26	2234082.43	0.10
1168	510118.41	2234084.30	0.10
1169	510114.64	2234084.48	0.10
1170	510111.07	2234083.24	0.10
1171	510108.22	2234080.77	0.10
1172	510104.18	2234075.65	0.10
1173	510102.31	2234071.79	0.10
1174	510102.13	2234068.02	0.10
1175	510103.37	2234064.46	0.10
1176	510105.84	2234061.61	0.10
1177	510108.65	2234059.39	0.10
1178	510087.24	2234032.78	0.10
1179	510056.84	2233995.50	0.10
1180	510029.20	2233960.48	0.10
1181	510027.72	2233956.90	0.10
1182	510027.64	2233953.04	0.10
1183	510029.48	2233941.89	0.10
1184	509981.83	2233944.41	0.10
1185	509912.79	2233947.70	0.10
1186	509853.61	2233950.84	0.10
1187	509878.80	2233985.90	0.10
1188	509915.25	2234036.34	0.10
1189	509951.33	2234086.66	0.10
1190	509978.05	2234123.12	0.10
1191	510004.14	2234159.66	0.10
1192	510007.37	2234162.97	0.10
1193	510009.51	2234165.75	0.10
1194	510010.82	2234169.29	0.10
1195	510010.76	2234172.82	0.10
1196	510009.37	2234176.28	0.10
1197	510006.99	2234178.89	0.10
1198	510002.98	2234181.32	0.10
1199	509999.25	2234181.88	0.10
1200	509995.58	2234181.02	0.10
1201	509992.49	2234178.85	0.10
1202	509990.07	2234175.50	0.10
1203	509987.42	2234172.36	0.10
1204	509961.04	2234135.43	0.10
1205	509934.33	2234098.99	0.10
1206	509898.19	2234048.58	0.10
1207	509861.74	2233998.16	0.10
1208	509831.64	2233956.26	0.10
1209	509789.58	2233987.89	0.10
1210	509738.36	2234026.20	0.10
1211	509690.40	2234062.54	0.10
1212	509641.26	2234099.36	0.10
1213	509598.14	2234131.84	0.10
1214	509549.73	2234168.25	0.10
1215	509501.46	2234204.61	0.10

1	2	3	4
1216	509446.24	2234245.63	0.10
1217	509400.68	2234280.40	0.10
1218	509355.07	2234314.64	0.10
1219	509311.95	2234347.33	0.10
1220	509287.92	2234365.19	0.10
1221	509326.39	2234402.96	0.10
1222	509369.26	2234445.01	0.10
1223	509411.79	2234486.48	0.10
1224	509450.56	2234524.49	0.10
1225	509483.66	2234513.71	0.10
1226	509521.98	2234501.05	0.10
1227	509526.34	2234499.95	0.10
1228	509530.95	2234498.88	0.10
1229	509534.70	2234499.34	0.10
1230	509537.81	2234501.02	0.10
1231	509540.22	2234503.78	0.10
1232	509541.48	2234507.18	0.10
1233	509541.83	2234511.95	0.10
1234	509540.63	2234515.53	0.10
1235	509538.19	2234518.41	0.10
1236	509534.86	2234520.18	0.10
1237	509530.67	2234520.82	0.10
1238	509526.96	2234521.47	0.10
1239	509490.22	2234533.65	0.10
1240	509451.00	2234546.42	0.10
1241	509447.39	2234546.93	0.10
1242	509443.61	2234546.09	0.10
1243	509440.40	2234543.94	0.10
1244	509397.09	2234501.48	0.10
1245	509354.57	2234460.02	0.10
1246	509311.68	2234417.95	0.10
1247	509268.51	2234377.66	0.10
1248	509211.31	2234405.82	0.10
1249	509154.40	2234434.19	0.10
1250	509097.35	2234462.33	0.10
1251	509040.41	2234490.62	0.10
1252	508983.49	2234519.10	0.10
1253	508926.75	2234547.08	0.10
1254	508869.61	2234575.62	0.10
1255	508812.79	2234603.66	0.10
1256	508755.78	2234632.03	0.10
1257	508698.70	2234660.32	0.10
1258	508641.79	2234688.68	0.10
1259	508584.75	2234716.95	0.10
1260	508527.91	2234745.26	0.10
1261	508471.83	2234773.38	0.10
1262	508431.94	2234816.16	0.10
1263	508391.03	2234860.26	0.10
1264	508347.61	2234907.42	0.10
1265	508303.61	2234955.01	0.10
1266	508260.64	2235001.51	0.10
1267	508218.63	2235047.09	0.10
1268	508175.04	2235094.41	0.10
1269	508132.20	2235140.76	0.10
1270	508089.42	2235187.08	0.10
1271	508046.05	2235233.98	0.10
1272	508003.07	2235280.69	0.10
1273	507960.07	2235327.27	0.10
1274	507917.08	2235374.00	0.10
1275	507874.25	2235420.24	0.10
1276	507831.36	2235467.22	0.10
1277	507788.55	2235513.61	0.10
1278	507745.69	2235560.35	0.10
1279	507702.79	2235606.89	0.10
1280	507659.71	2235653.67	0.10
1281	507617.80	2235699.79	0.10
1282	507617.95	2235743.49	0.10
1283	507617.77	2235813.91	0.10

1	2	3	4
1284	507615.92	2235817.31	0.10
1285	507577.87	2235863.83	0.10
1286	507540.05	2235910.80	0.10
1287	507502.14	2235957.50	0.10
1288	507464.40	2236004.34	0.10
1289	507426.15	2236051.46	0.10
1290	507388.87	2236097.77	0.10
1291	507349.82	2236145.86	0.10
1292	507312.56	2236191.83	0.10
1293	507274.46	2236238.90	0.10
1294	507236.69	2236285.69	0.10
1295	507198.91	2236332.46	0.10
1296	507165.62	2236373.91	0.10
1297	507177.97	2236394.82	0.10
1298	507182.61	2236403.29	0.10
1299	507183.87	2236407.60	0.10
1300	507183.43	2236411.44	0.10
1301	507181.62	2236414.86	0.10
1302	507171.60	2236427.47	0.10
1303	507132.71	2236475.25	0.10
1304	507094.06	2236523.45	0.10
1305	507056.59	2236569.87	0.10
1306	507016.75	2236619.34	0.10
1307	506980.32	2236664.65	0.10
1308	506940.03	2236714.40	0.10
1309	506900.48	2236763.27	0.10
1310	506868.27	2236803.04	0.10
1311	506844.47	2236832.60	0.10
1312	506841.21	2236834.69	0.10
1313	506837.43	2236835.46	0.10
1314	506790.83	2236836.21	0.10
1315	506799.85	2236873.27	0.10
1316	506810.87	2236917.76	0.10
1317	506830.74	2237000.03	0.10
1318	506848.87	2237074.35	0.10
1319	506867.02	2237149.10	0.10
1320	506885.39	2237224.61	0.10
1321	506901.39	2237290.37	0.10
1322	506923.45	2237380.71	0.10
1323	506941.98	2237456.84	0.10
1324	506960.74	2237533.71	0.10
1325	506980.17	2237614.56	0.10
1326	506998.69	2237691.02	0.10
1327	507016.96	2237766.61	0.10
1328	507034.02	2237837.04	0.10
1329	507088.83	2237810.15	0.10
1330	507155.97	2237777.27	0.10
1331	507222.72	2237744.63	0.10
1332	507285.55	2237713.98	0.10
1333	507350.31	2237682.26	0.10
1334	507420.94	2237647.83	0.10
1335	507489.52	2237614.36	0.10
1336	507549.22	2237585.04	0.10
1337	507615.09	2237552.86	0.10
1338	507682.21	2237520.04	0.10
1339	507749.24	2237486.91	0.10
1340	507753.52	2237485.48	0.10
1341	507757.03	2237485.55	0.10
1342	507760.51	2237486.95	0.10
1343	507763.19	2237489.48	0.10
1344	507764.75	2237492.70	0.10
1345	507765.46	2237497.06	0.10
1346	507764.60	2237500.74	0.10
1347	507762.44	2237503.83	0.10
1348	507759.29	2237505.90	0.10
1349	507755.82	2237507.22	0.10
1350	507691.46	2237538.89	0.10
1351	507624.31	2237571.72	0.10

1	2	3	4
1352	507558.46	2237603.89	0.10
1353	507498.73	2237633.23	0.10
1354	507430.15	2237666.71	0.10
1355	507359.52	2237701.14	0.10
1356	507294.78	2237732.84	0.10
1357	507231.93	2237763.50	0.10
1358	507165.19	2237796.14	0.10
1359	507098.07	2237829.01	0.10
1360	507028.45	2237862.61	0.10
1361	507024.59	2237862.47	0.10
1362	507021.04	2237860.94	0.10
1363	507018.28	2237858.23	0.10
1364	507016.70	2237854.70	0.10
1365	506996.56	2237771.55	0.10
1366	506978.29	2237695.96	0.10
1367	506959.75	2237619.46	0.10
1368	506940.32	2237538.61	0.10
1369	506921.58	2237461.82	0.10
1370	506903.05	2237385.69	0.10
1371	506880.99	2237295.34	0.10
1372	506864.99	2237229.58	0.10
1373	506846.62	2237154.07	0.10
1374	506828.47	2237079.32	0.10
1375	506810.32	2237004.97	0.10
1376	506790.46	2236922.70	0.10
1377	506779.46	2236878.27	0.10
1378	506769.31	2236836.56	0.10
1379	506709.40	2236837.50	0.10
1380	506640.57	2236838.38	0.10
1381	506501.22	2236840.61	0.10
1382	506432.41	2236841.83	0.10
1383	506376.30	2236842.67	0.10
1384	506348.84	2236890.48	0.10
1385	506313.24	2236952.63	0.10
1386	506283.25	2237004.98	0.10
1387	506256.95	2237050.65	0.10
1388	506306.49	2237085.13	0.10
1389	506362.97	2237123.81	0.10
1390	506414.59	2237159.75	0.10
1391	506479.67	2237204.90	0.10
1392	506483.05	2237207.08	0.10
1393	506485.42	2237209.87	0.10
1394	506486.64	2237213.35	0.10
1395	506486.49	2237217.15	0.10
1396	506484.93	2237220.60	0.10
1397	506482.62	2237223.45	0.10
1398	506479.42	2237225.45	0.10
1399	506475.71	2237226.13	0.10
1400	506472.01	2237225.38	0.10
1401	506468.86	2237223.43	0.10
1402	506465.17	2237220.43	0.10
1403	506402.60	2237177.00	0.10
1404	506350.97	2237141.04	0.10
1405	506294.49	2237102.36	0.10
1406	506236.00	2237061.56	0.10
1407	506233.66	2237058.48	0.10
1408	506232.59	2237054.76	0.10
1409	506233.94	2237048.53	0.10
1410	506265.04	2236994.52	0.10
1411	506295.02	2236942.19	0.10
1412	506330.63	2236880.03	0.10
1413	506362.98	2236824.62	0.10
1414	506366.23	2236822.53	0.10
1415	506370.02	2236821.76	0.10
1416	506432.06	2236820.83	0.10
1417	506500.86	2236819.61	0.10
1418	506640.27	2236817.38	0.10
1419	506709.10	2236816.50	0.10

1	2	3	4
1420	506778.40	2236815.41	0.10
1421	506832.15	2236814.54	0.10
1422	506851.91	2236789.87	0.10
1423	506884.16	2236750.05	0.10
1424	506923.71	2236701.18	0.10
1425	506963.98	2236651.45	0.10
1426	507000.39	2236606.17	0.10
1427	507040.25	2236556.67	0.10
1428	507077.72	2236510.25	0.10
1429	507116.38	2236462.05	0.10
1430	507155.24	2236414.31	0.10
1431	507159.72	2236405.21	0.10
1432	507143.36	2236377.43	0.10
1433	507142.40	2236373.68	0.10
1434	507142.87	2236369.85	0.10
1435	507144.69	2236366.44	0.10
1436	507182.57	2236319.26	0.10
1437	507220.35	2236272.49	0.10
1438	507258.13	2236225.69	0.10
1439	507296.25	2236178.60	0.10
1440	507333.51	2236132.63	0.10
1441	507372.54	2236084.57	0.10
1442	507409.82	2236038.26	0.10
1443	507448.07	2235991.13	0.10
1444	507485.81	2235944.29	0.10
1445	507523.72	2235897.60	0.10
1446	507561.61	2235850.53	0.10
1447	507597.27	2235806.93	0.10
1448	507596.95	2235743.58	0.10
1449	507596.79	2235695.79	0.10
1450	507597.49	2235691.98	0.10
1451	507599.52	2235688.69	0.10
1452	507644.22	2235639.49	0.10
1453	507687.35	2235592.66	0.10
1454	507730.23	2235546.14	0.10
1455	507773.09	2235499.39	0.10
1456	507815.92	2235452.98	0.10
1457	507858.85	2235405.96	0.10
1458	507901.65	2235359.75	0.10
1459	507944.63	2235313.04	0.10
1460	507987.63	2235266.46	0.10
1461	508030.61	2235219.74	0.10
1462	508074.00	2235172.82	0.10
1463	508116.78	2235126.50	0.10
1464	508159.61	2235080.16	0.10
1465	508203.19	2235032.86	0.10
1466	508245.22	2234987.25	0.10
1467	508288.19	2234940.75	0.10
1468	508332.19	2234893.16	0.10
1469	508375.63	2234845.98	0.10
1470	508416.56	2234801.86	0.10
1471	508457.77	2234757.67	0.10
1472	508460.74	2234755.44	0.10
1473	508518.52	2234726.47	0.10
1474	508575.41	2234698.14	0.10
1475	508632.45	2234669.87	0.10
1476	508689.36	2234641.51	0.10
1477	508746.44	2234613.22	0.10
1478	508803.49	2234584.82	0.10
1479	508860.31	2234556.79	0.10
1480	508917.45	2234528.25	0.10
1481	508974.19	2234500.26	0.10
1482	509031.04	2234471.83	0.10
1483	509088.07	2234443.49	0.10
1484	509145.08	2234415.37	0.10
1485	509201.99	2234387.00	0.10
1486	509254.01	2234361.39	0.10
1487	509229.21	2234337.16	0.10

1	2	3	4
1488	509191.12	2234300.37	0.10
1489	509187.93	2234298.35	0.10
1490	509184.59	2234294.58	0.10
1491	509183.39	2234291.00	0.10
1492	509183.60	2234287.24	0.10
1493	509185.19	2234283.82	0.10
1494	509187.73	2234280.99	0.10
1495	509191.28	2234278.55	0.10
1496	509194.98	2234277.82	0.10
1497	509198.69	2234278.51	0.10
1498	509201.88	2234280.53	0.10
1499	509204.66	2234283.45	0.10
1500	509206.94	2234286.28	0.10
1501	509243.89	2234322.14	0.10
1502	509272.73	2234350.31	0.10
1503	509299.35	2234330.53	0.10
1504	509342.43	2234297.87	0.10
1505	509388.01	2234263.65	0.10
1506	509433.61	2234228.85	0.10
1507	509488.88	2234187.79	0.10
1508	509537.09	2234151.47	0.10
1509	509585.50	2234115.06	0.10
1510	509618.68	2234090.07	0.10
1511	509593.19	2234066.00	0.10
1512	509558.47	2234033.14	0.10
1513	509512.97	2233990.19	0.10
1514	509464.39	2233944.06	0.10
1515	509414.43	2233896.85	0.10
1516	509365.61	2233850.58	0.10
1517	509317.04	2233804.82	0.10
1518	509269.86	2233759.93	0.10
1519	509219.88	2233713.02	0.10
1520	509173.40	2233668.86	0.10
1521	509127.69	2233625.62	0.10
1522	509125.19	2233621.95	0.10
1523	509124.41	2233618.17	0.10
1524	509124.13	2233601.27	0.10
1525	509097.58	2233523.51	0.10
1526	509072.03	2233448.59	0.10
1527	509049.73	2233383.09	0.10
1528	509023.50	2233305.70	0.10
1529	508995.58	2233223.77	0.10
1530	508969.74	2233147.88	0.10
1531	508945.80	2233077.45	0.10
1532	508918.91	2232998.28	0.10
1533	508892.88	2232921.39	0.10
1534	508868.21	2232848.62	0.10
1535	508867.17	2232844.94	0.10
1536	508867.43	2232841.17	0.10
1537	508869.07	2232837.78	0.10
1538	508871.85	2232835.23	0.10
1539	508875.22	2232833.85	0.10
1540	508879.12	2232833.47	0.10
1541	508882.67	2232834.50	0.10
1542	508885.74	2232836.90	0.10
1543	508887.62	2232840.20	0.10
1544	508888.68	2232843.65	0.10
1545	508912.77	2232914.65	0.10
1546	508938.79	2232991.54	0.10
1547	508965.68	2233070.69	0.10
1548	508989.62	2233141.12	0.10
1549	509015.46	2233217.00	0.10
1550	509043.38	2233298.95	0.10
1551	509069.61	2233376.33	0.10
1552	509091.91	2233441.82	0.10
1553	509117.46	2233516.74	0.10
1554	509145.10	2233599.27	0.10
1555	509145.34	2233613.39	0.10

1	2	3	4
1556	509187.85	2233653.62	0.10
1557	509234.29	2233697.75	0.10
1558	509284.34	2233744.71	0.10
1559	509331.52	2233789.60	0.10
1560	509380.05	2233835.34	0.10
1561	509428.86	2233881.60	0.10
1562	509478.85	2233928.84	0.10
1563	509527.41	2233974.94	0.10
1564	509572.90	2234017.88	0.10
1565	509607.62	2234050.74	0.10
1566	509635.72	2234077.26	0.10
1567	509677.76	2234045.77	0.10
1568	509712.72	2234019.28	0.10
1569	509657.86	2233988.38	0.10
1570	509649.10	2233983.27	0.10
1571	509645.75	2233981.85	0.10
1572	509641.58	2233978.86	0.10
1573	509639.42	2233975.76	0.10
1574	509638.57	2233972.09	0.10
1575	509639.13	2233968.36	0.10
1576	509641.37	2233964.48	0.10
1577	509644.47	2233961.52	0.10
1578	509648.01	2233960.21	0.10
1579	509651.78	2233960.30	0.10
1580	509655.25	2233961.78	0.10
1581	509659.76	2233965.18	0.10
1582	509668.30	2233970.16	0.10
1583	509731.06	2234005.43	0.10
1584	509777.00	2233971.07	0.10
1585	509829.35	2233931.98	0.10
1586	509832.80	2233930.98	0.10
1587	509837.94	2233930.57	0.10
1588	509841.58	2233930.44	0.10
1589	509911.73	2233926.72	0.10
1590	509980.77	2233923.43	0.10
1591	510047.18	2233919.91	0.10
1592	510125.23	2233915.94	0.10
1593	510204.29	2233912.17	0.10
1594	510207.96	2233913.39	0.10
1595	510210.93	2233915.87	0.10
1596	510259.10	2233973.92	0.10
1597	510306.28	2234030.46	0.10
1598	510351.32	2234084.61	0.10
1599	510393.18	2234134.80	0.10
1600	510427.68	2234175.80	0.10
1601	510473.36	2234132.63	0.10
1602	510525.88	2234083.18	0.10
1603	510572.77	2234038.66	0.10
1604	510627.74	2233986.83	0.10
1605	510681.25	2233936.29	0.10
1606	510734.49	2233885.92	0.10
1607	510787.59	2233835.70	0.10
1608	510841.69	2233784.74	0.10
1609	510894.42	2233734.79	0.10
1610	510947.46	2233684.64	0.10
1611	511000.31	2233634.79	0.10
1612	511053.11	2233584.92	0.10
1613	511103.54	2233537.31	0.10
1614	511155.96	2233487.78	0.10
1615	511207.81	2233438.63	0.10
1616	511264.98	2233384.58	0.10
1617	511318.10	2233334.27	0.10
1618	511371.64	2233283.83	0.10
1619	511424.73	2233233.37	0.10
1620	511478.32	2233182.72	0.10
1621	511532.86	2233131.13	0.10
1622	511586.64	2233080.01	0.10
1623	511640.98	2233028.89	0.10

1	2	3	4
1624	511695.19	2232977.51	0.10
1625	511740.46	2232934.76	0.10
1626	511788.32	2232889.38	0.10
1627	511836.74	2232843.47	0.10
1628	511885.32	2232797.83	0.10
1629	511933.60	2232752.33	0.10
1630	511981.91	2232706.76	0.10
1631	512019.73	2232671.02	0.10
1632	512070.45	2232623.31	0.10
1633	512117.67	2232578.69	0.10
1634	512166.28	2232532.86	0.10
1635	512214.80	2232486.93	0.10
1636	512269.73	2232434.95	0.10
1637	512318.06	2232389.39	0.10
1638	512366.56	2232343.82	0.10
1639	512410.47	2232302.37	0.10
1640	512462.94	2232252.74	0.10
1641	512515.41	2232203.45	0.10
1642	512567.81	2232153.90	0.10
1643	512622.62	2232102.02	0.10
1644	512677.01	2232050.62	0.10
1645	512732.42	2231998.37	0.10
1646	512785.61	2231947.89	0.10
1647	512841.21	2231895.43	0.10
1648	512898.02	2231841.84	0.10
1649	512951.34	2231791.06	0.10
1650	513002.46	2231742.98	0.10
1651	513056.73	2231691.65	0.10
1652	513109.92	2231641.26	0.10
1653	513163.91	2231589.99	0.10
1654	513217.49	2231539.25	0.10
1655	513259.50	2231499.31	0.10
1656	513249.27	2231456.96	0.10
1657	513244.45	2231435.58	0.10
1658	513245.15	2231431.78	0.10
1659	513247.19	2231428.49	0.10
1660	513296.74	2231374.09	0.10
1661	513343.48	2231321.99	0.10
1662	513390.35	2231272.04	0.10
1663	513435.52	2231221.49	0.10
1664	513483.19	2231167.42	0.10
1665	513533.88	2231111.01	0.10
1666	513561.07	2231035.57	0.10
1667	513585.47	2230967.42	0.10
1668	513611.69	2230894.92	0.10
1669	513637.42	2230822.96	0.10
1670	513661.29	2230756.25	0.10
1671	513687.27	2230684.31	0.10
1672	513711.98	2230615.74	0.10
1673	513734.97	2230551.55	0.10
1674	513762.34	2230475.49	0.10
1675	513787.28	2230405.76	0.10
1676	513812.56	2230336.43	0.10
1677	513838.17	2230265.87	0.10
1678	513863.16	2230196.74	0.10
1679	513888.56	2230125.90	0.10
1680	513901.68	2230090.00	0.10
1681	513921.17	2230045.33	0.10
1682	513944.05	2229993.33	0.10
1683	513973.59	2229926.33	0.10
1684	514003.37	2229858.94	0.10
1685	514025.25	2229808.96	0.10
1686	513967.42	2229762.34	0.10
1687	513901.06	2229710.82	0.10
1688	513836.45	2229658.86	0.10
1689	513772.37	2229607.43	0.10
1690	513724.26	2229568.63	0.10
1691	513718.64	2229564.78	0.10

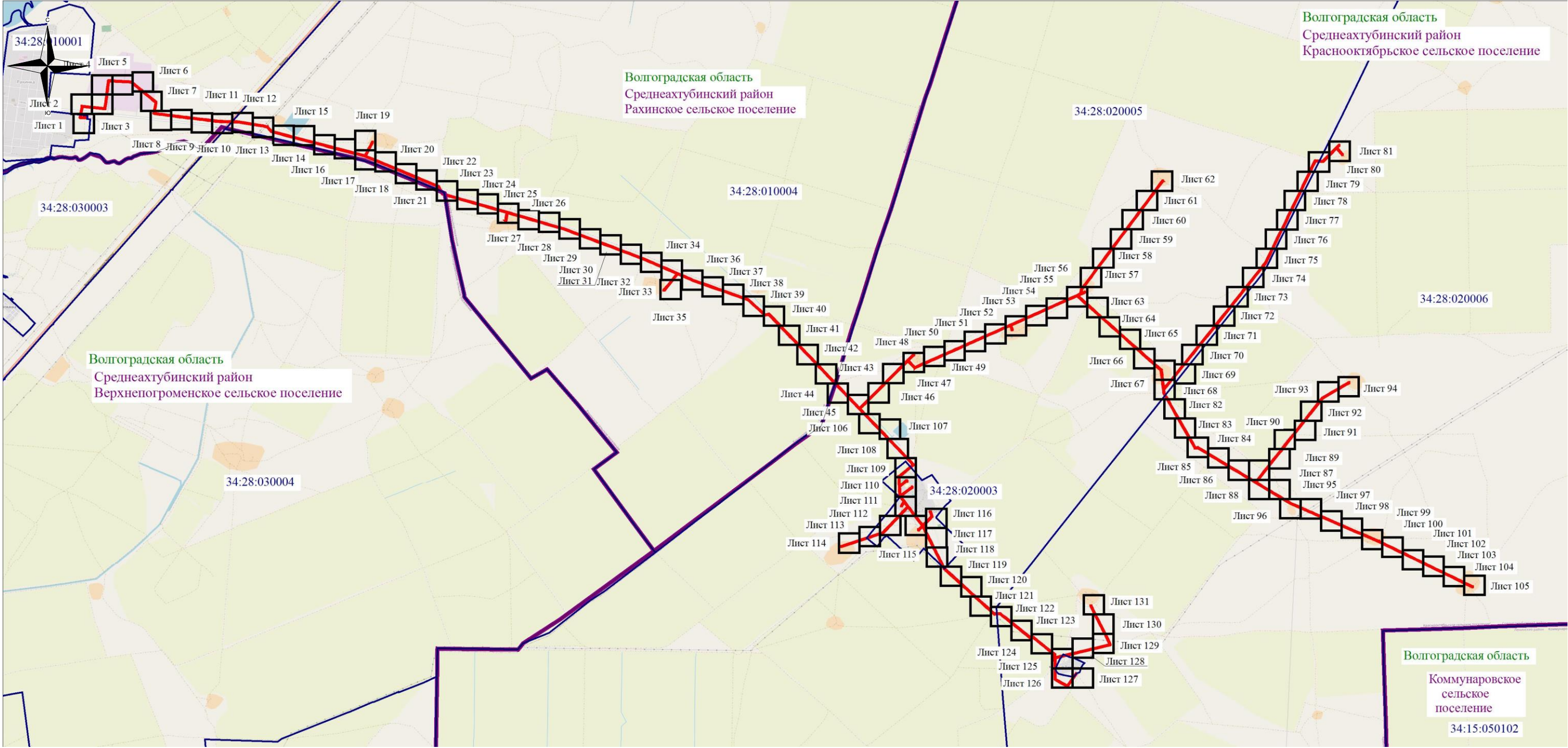
1	2	3	4
1692	513716.09	2229561.98	0.10
1693	513714.74	2229558.46	0.10
1694	513714.80	2229554.68	0.10
1695	513716.25	2229551.20	0.10
1696	513719.21	2229547.87	0.10
1697	513722.54	2229546.09	0.10
1698	513726.28	2229545.67	0.10
1699	513729.92	2229546.67	0.10
1700	513733.29	2229549.26	0.10
1701	513737.17	2229552.08	0.10
1702	513785.53	2229591.07	0.10
1703	513849.61	2229642.50	0.10
1704	513914.08	2229694.35	0.10
1705	513980.60	2229746.00	0.10
1706	514033.95	2229789.01	0.10
1707	514058.77	2229732.03	0.10
1708	514088.00	2229665.15	0.10
1709	514117.82	2229597.04	0.10
1710	514147.76	2229528.58	0.10
1711	514176.96	2229461.73	0.10
1712	514205.48	2229396.18	0.10
1713	514233.38	2229332.35	0.10
1714	514262.44	2229265.84	0.10
1715	514291.61	2229199.77	0.10
1716	514320.56	2229133.40	0.10
1717	514351.52	2229052.44	0.10
1718	514381.72	2228973.78	0.10
1719	514411.40	2228896.20	0.10
1720	514441.05	2228818.64	0.10
1721	514469.35	2228745.19	0.10
1722	514497.57	2228671.21	0.10
1723	514524.31	2228600.66	0.10
1724	514552.79	2228525.43	0.10
1725	514581.30	2228450.94	0.10
1726	514609.93	2228374.58	0.10
1727	514638.06	2228301.51	0.10
1728	514665.32	2228229.78	0.10
1729	514691.87	2228160.10	0.10
1730	514718.80	2228090.12	0.10
1731	514747.00	2228015.55	0.10
1732	514774.13	2227944.15	0.10
1733	514802.10	2227870.24	0.10
1734	514830.56	2227795.75	0.10
1735	514855.19	2227730.82	0.10
1736	514868.79	2227695.64	0.10
1737	514887.85	2227631.41	0.10
1738	514907.50	2227565.29	0.10
1739	514927.50	2227498.21	0.10
1740	514947.69	2227429.55	0.10
1741	514968.28	2227361.19	0.10
1742	514989.94	2227287.40	0.10
1743	515009.33	2227223.02	0.10
1744	515026.87	2227164.17	0.10
1745	515044.63	2227104.60	0.10
1746	515063.57	2227041.05	0.10
1747	515083.62	2226974.46	0.10
1748	515103.25	2226907.55	0.10
1749	515123.79	2226838.46	0.10
1750	515143.99	2226770.42	0.10
1751	515165.49	2226696.63	0.10
1752	515181.98	2226640.45	0.10
1753	515115.94	2226632.69	0.10
1754	515038.88	2226622.66	0.10
1755	515031.94	2226621.77	0.10
1756	515027.86	2226620.32	0.10
1757	515025.10	2226617.74	0.10
1758	515023.49	2226614.33	0.10
1759	515023.26	2226610.56	0.10

1	2	3	4
1760	515024.27	2226606.36	0.10
1761	515026.46	2226603.29	0.10
1762	515029.64	2226601.25	0.10
1763	515033.34	2226600.54	0.10
1764	515037.37	2226601.17	0.10
1765	515042.08	2226601.90	0.10
1766	515118.52	2226611.85	0.10
1767	515187.93	2226620.00	0.10
1768	515205.52	2226558.80	0.10
1769	515226.16	2226488.14	0.10
1770	515245.98	2226419.78	0.10
1771	515266.21	2226350.01	0.10
1772	515286.01	2226281.58	0.10
1773	515306.56	2226211.10	0.10
1774	515326.99	2226140.09	0.10
1775	515347.51	2226069.19	0.10
1776	515368.00	2225998.35	0.10
1777	515388.91	2225927.05	0.10
1778	515409.86	2225854.25	0.10
1779	515431.07	2225782.10	0.10
1780	515452.27	2225709.74	0.10
1781	515473.14	2225638.61	0.10
1782	515494.33	2225566.39	0.10
1783	515515.28	2225495.19	0.10
1784	515532.96	2225435.12	0.10
1785	515534.88	2225428.81	0.10
1786	515536.89	2225425.51	0.10
1787	515539.95	2225423.15	0.10
1788	515566.65	2225409.57	0.10
1789	515633.84	2225375.33	0.10
1790	515672.86	2225355.17	0.10
1791	515700.15	2225290.95	0.10
1792	515728.75	2225223.13	0.10
1793	515758.11	2225153.52	0.10
1794	515787.08	2225084.70	0.10
1795	515816.03	2225016.24	0.10
1796	515844.86	2224947.84	0.10
1797	515873.58	2224879.89	0.10
1798	515902.14	2224812.13	0.10
1799	515930.93	2224744.17	0.10
1800	515959.39	2224676.69	0.10
1801	515988.06	2224608.97	0.10
1802	516016.99	2224540.98	0.10
1803	516045.21	2224473.34	0.10
1804	516074.31	2224404.82	0.10
1805	516102.99	2224336.82	0.10
1806	516131.78	2224268.15	0.10
1807	516160.85	2224199.39	0.10
1808	516189.59	2224130.65	0.10
1809	516218.71	2224062.11	0.10
1810	516248.33	2223992.32	0.10
1811	516264.40	2223931.55	0.10
1812	516283.14	2223860.85	0.10
1813	516301.79	2223790.42	0.10
1814	516320.99	2223719.30	0.10
1815	516339.94	2223649.01	0.10
1816	516358.53	2223578.32	0.10
1817	516377.70	2223506.40	0.10
1818	516395.08	2223442.00	0.10
1819	516415.53	2223365.67	0.10
1820	516435.25	2223291.32	0.10
1821	516454.64	2223218.04	0.10
1822	516474.44	2223144.03	0.10
1823	516493.91	2223071.65	0.10
1824	516512.98	2222999.58	0.10
1825	516533.14	2222924.31	0.10
1826	516552.34	2222851.29	0.10
1827	516572.38	2222776.09	0.10

1	2	3	4
1828	516591.40	2222705.12	0.10
1829	516611.19	2222631.64	0.10
1830	516631.56	2222555.25	0.10
1831	516651.38	2222480.80	0.10
1832	516671.28	2222406.18	0.10
1833	516691.36	2222331.08	0.10
1834	516712.23	2222253.22	0.10
1835	516714.54	2222250.12	0.10
1836	516751.31	2222216.29	0.10
1837	516798.53	2222172.84	0.10
1838	516801.73	2222162.60	0.10
1839	516808.44	2222138.77	0.10
1840	516814.66	2222114.95	0.10
1841	516816.92	2222105.30	0.10
1842	516826.75	2222046.50	0.10
1843	516839.54	2221968.54	0.10
1844	516852.13	2221893.15	0.10
1845	516864.33	2221817.98	0.10
1846	516877.00	2221741.12	0.10
1847	516889.63	2221663.53	0.10
1848	516890.87	2221620.34	0.10
1849	516892.10	2221582.29	0.10
1850	516893.32	2221534.48	0.10
1851	516894.83	2221468.10	0.10
1852	516896.23	2221418.91	0.10
1853	516897.98	2221352.61	0.10
1854	516900.34	2221280.04	0.10
1855	516910.04	2221202.05	0.10
1856	516918.89	2221132.22	0.10
1857	516929.05	2221052.19	0.10
1858	516937.34	2220984.82	0.10
1859	516946.86	2220910.49	0.10
1860	516957.44	2220826.63	0.10
1861	516966.26	2220756.73	0.10
1862	516974.93	2220688.96	0.10
1863	516984.87	2220610.23	0.10
1864	516994.27	2220535.20	0.10
1865	517004.20	2220460.51	0.10
1866	517013.67	2220386.23	0.10
1867	517023.61	2220310.65	0.10
1868	517032.92	2220234.33	0.10
1869	517042.67	2220158.06	0.10
1870	517053.88	2220073.66	0.10
1871	517055.82	2220070.32	0.10
1872	517063.30	2220062.26	0.10
1873	517066.86	2220060.75	0.10
1874	517070.73	2220060.64	0.10
1875	517134.68	2220070.68	0.10
1876	517197.25	2220080.78	0.10
1877	517271.99	2220093.05	0.10
1878	517304.62	2220053.88	0.10
1879	517345.87	2220004.27	0.10
1880	517395.65	2219944.43	0.10
1881	517443.64	2219886.84	0.10
1882	517486.86	2219834.58	0.10
1883	517528.20	2219785.44	0.10
1884	517567.84	2219738.00	0.10
1885	517607.82	2219690.04	0.10
1886	517646.43	2219643.90	0.10
1887	517648.51	2219606.59	0.10
1888	517652.01	2219539.84	0.10
1889	517655.68	2219473.70	0.10
1890	517659.03	2219413.52	0.10
1891	517662.59	2219349.07	0.10
1892	517666.21	2219282.35	0.10
1893	517669.06	2219232.39	0.10
1894	517627.01	2219227.21	0.10
1895	517580.66	2219221.59	0.10

1	2	3	4
1896	517541.63	2219216.34	0.10
1897	517476.78	2219208.05	0.10
1898	517413.45	2219200.11	0.10
1899	517357.75	2219192.97	0.10
1900	517319.29	2219188.09	0.10
1901	517263.20	2219180.85	0.10
1902	517190.20	2219171.59	0.10
1903	517150.95	2219166.24	0.10
1904	517147.75	2219164.06	0.10
1905	517145.56	2219160.87	0.10
1906	517142.60	2219153.88	0.10
1907	517142.30	2219150.02	0.10
1908	517147.44	2219102.92	0.10
1909	517153.92	2219046.27	0.10
1910	517161.00	2218984.51	0.10
1911	517168.28	2218919.85	0.10
1912	517175.13	2218856.40	0.10
1913	517181.47	2218798.25	0.10
1914	517187.70	2218743.69	0.10
1915	517181.84	2218742.05	0.10
1916	517121.35	2218731.46	0.10
1917	517059.42	2218720.26	0.10
1918	517015.09	2218712.29	0.10
1919	516994.82	2218709.07	0.10
1920	516992.60	2218771.24	0.10
1921	516990.59	2218834.24	0.10
1	516969.65	2218833.99	0.10

Схема расположения границ публичного сервитута



Используемые условные знаки и обозначения:

- обозначение границы кадастрового квартала по сведениям государственного кадастра недвижимости
- обозначение границы земельного участка по сведениям государственного кадастра недвижимости
- обозначение границы публичного сервитута
- обозначение границы муниципального образования
- обозначение объекта электросетевого хозяйства

ТП-927 - обозначение трансформаторной подстанции

34:00:000000 – обозначение номера кадастрового квартала

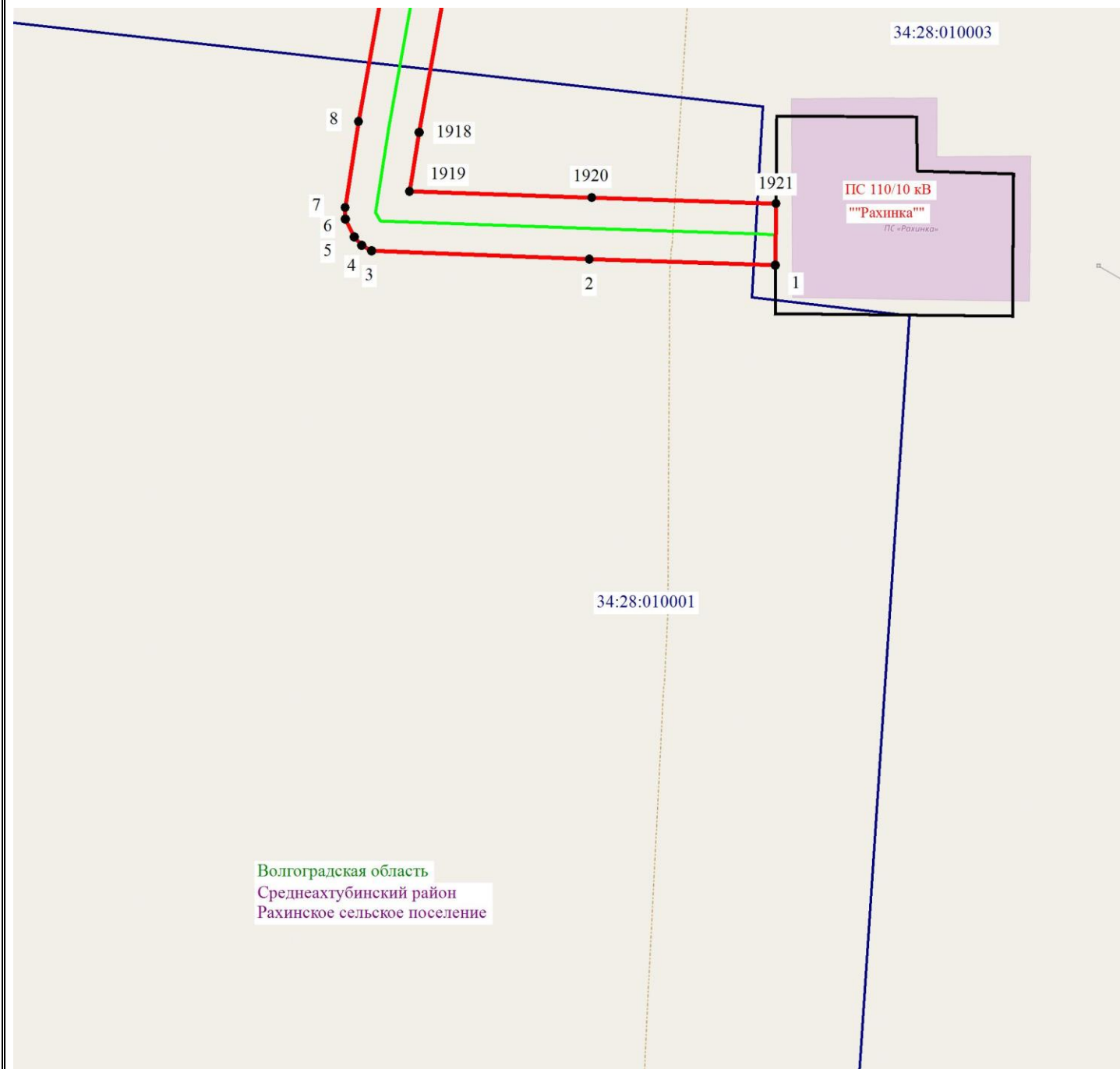
:186– обозначение номера земельного участка

Волгоградская область - наименование муниципального образования

Среднеахтубинский район

Масштаб 1:75000

Схема расположения границ публичного сервитута



Масштаб 1: 2000

Используемые условные знаки и обозначения:

- - обозначение границы кадастрового квартала по сведениям ЕГРН
- - обозначение границы земельного участка по сведениям ЕГРН
- - обозначение границы публичного сервитута
- - обозначение объекта электросетевого хозяйства
- 2 - обозначение характерной точки охранной зоны

34:00:0000000 — обозначение номера кадастрового квартала

34:18:100014:525 — обозначение номера земельного участка

Волгоградская область - обозначение муниципального образования

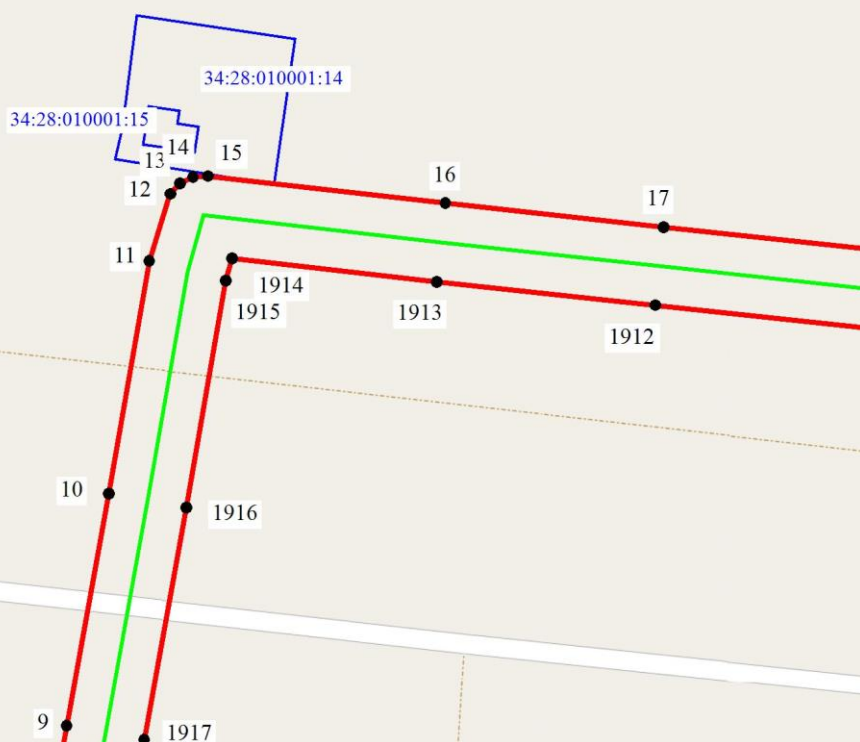
Среднеахтубинский район



Схема расположения границ публичного сервитута

Волгоградская область
Среднеахтубинский район
Рахинское сельское поселение

34:28:010003



Масштаб 1: 2000

Используемые условные знаки и обозначения:

- - обозначение границы кадастрового квартала по сведениям ЕГРН
- - обозначение границы земельного участка по сведениям ЕГРН
- - обозначение границы публичного сервитута
- - обозначение объекта электросетевого хозяйства
- 2 - обозначение характерной точки охранной зоны

34:00:0000000 — обозначение номера кадастрового квартала

34:18:100014:525 — обозначение номера земельного участка

Волгоградская область - обозначение муниципального образования

Среднеахтубинский район



Схема расположения границ публичного сервитута



Масштаб 1: 2000

Используемые условные знаки и обозначения:

- - обозначение границы кадастрового квартала по сведениям ЕГРН
- - обозначение границы земельного участка по сведениям ЕГРН
- - обозначение границы публичного сервитута
- - обозначение объекта электросетевого хозяйства
- 2 - обозначение характерной точки охранной зоны

34:00:0000000 — обозначение номера кадастрового квартала

34:18:100014:525 — обозначение номера земельного участка

Волгоградская область - обозначение муниципального образования

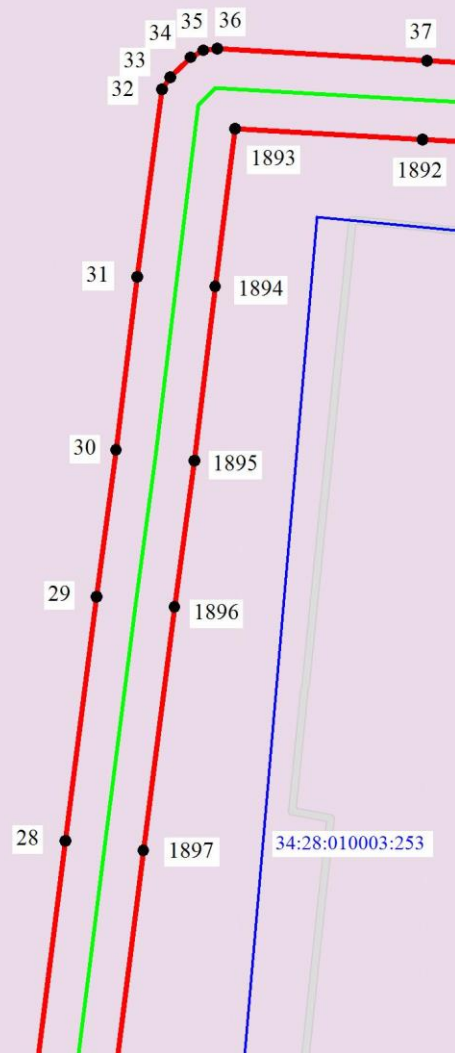
Среднеахтубинский район



Схема расположения границ публичного сервитута

Волгоградская область
Среднеахтубинский район
Рахинское сельское поселение

34:28:010003



Масштаб 1: 2000

Используемые условные знаки и обозначения:

- - обозначение границы кадастрового квартала по сведениям ЕГРН
- - обозначение границы земельного участка по сведениям ЕГРН
- - обозначение границы публичного сервитута
- - обозначение объекта электросетевого хозяйства
- 2 - обозначение характерной точки охранной зоны

34:00:0000000 — обозначение номера кадастрового квартала


34:18:100014:525 — обозначение номера земельного участка

Волгоградская область - обозначение муниципального образования

Среднеахтубинский район



Схема расположения границ публичного сервитута



Масштаб 1: 2000

Используемые условные знаки и обозначения:

- - обозначение границы кадастрового квартала по сведениям ЕГРН
- - обозначение границы земельного участка по сведениям ЕГРН
- - обозначение границы публичного сервитута
- - обозначение объекта электросетевого хозяйства
- 2 - обозначение характерной точки охранной зоны

34:00:0000000 — обозначение номера кадастрового квартала

34:18:100014:525 — обозначение номера земельного участка

Волгоградская область - обозначение муниципального образования

Среднеахтубинский район



Схема расположения границ публичного сервитута



Масштаб 1: 2000

Используемые условные знаки и обозначения:

- - обозначение границы кадастрового квартала по сведениям ЕГРН
- - обозначение границы земельного участка по сведениям ЕГРН
- - обозначение границы публичного сервитута
- - обозначение объекта электросетевого хозяйства
- 2 - обозначение характерной точки охранный зоны

34:00:0000000 — обозначение номера кадастрового квартала

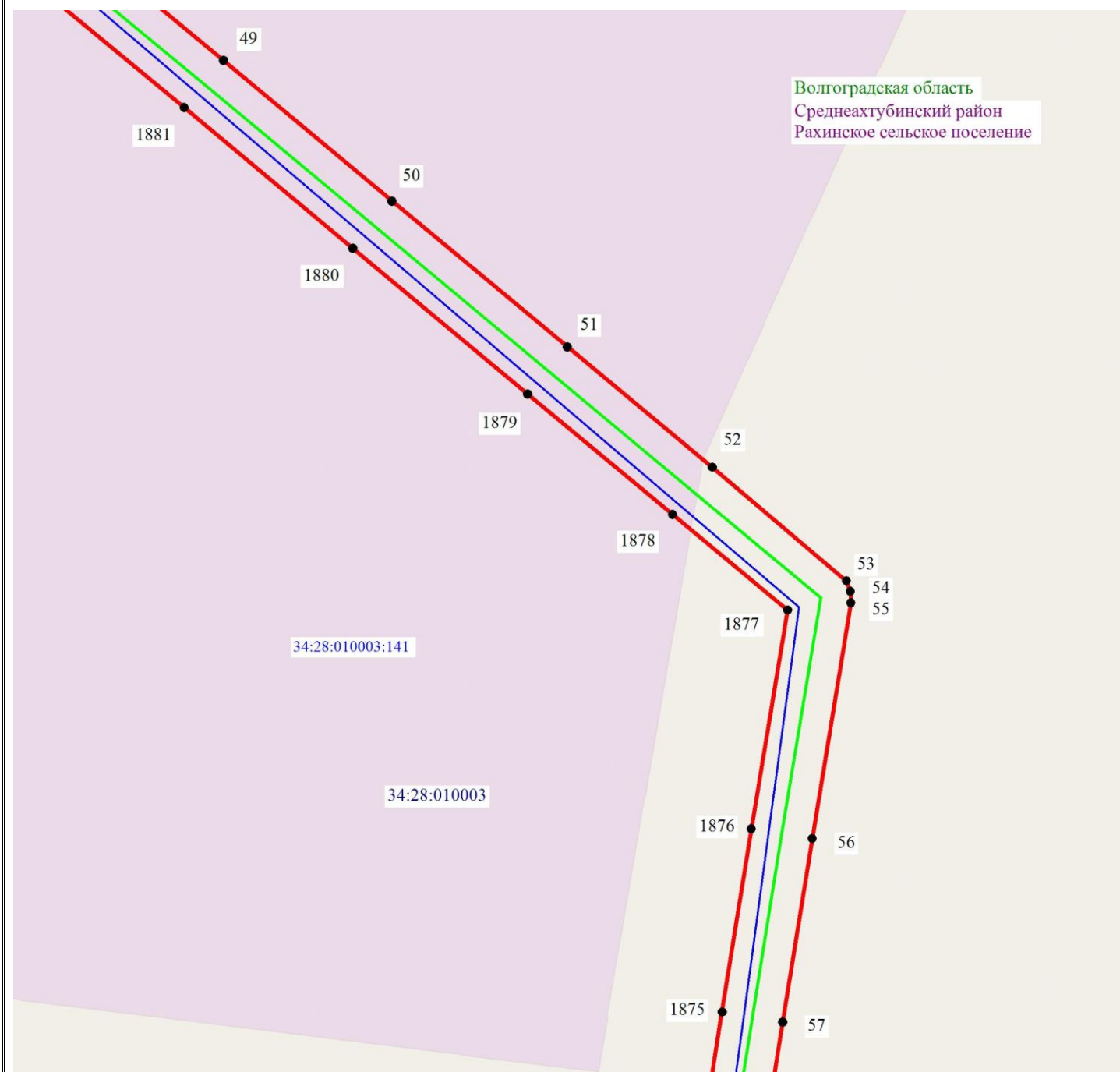
34:18:100014:525 — обозначение номера земельного участка

Волгоградская область - обозначение муниципального образования

Среднеахтубинский район



Схема расположения границ публичного сервитута



Масштаб 1: 2000

Используемые условные знаки и обозначения:

- - обозначение границы кадастрового квартала по сведениям ЕГРН
- - обозначение границы земельного участка по сведениям ЕГРН
- - обозначение границы публичного сервитута
- - обозначение объекта электросетевого хозяйства
- 2 - обозначение характерной точки охранной зоны

34:00:0000000 — обозначение номера кадастрового квартала

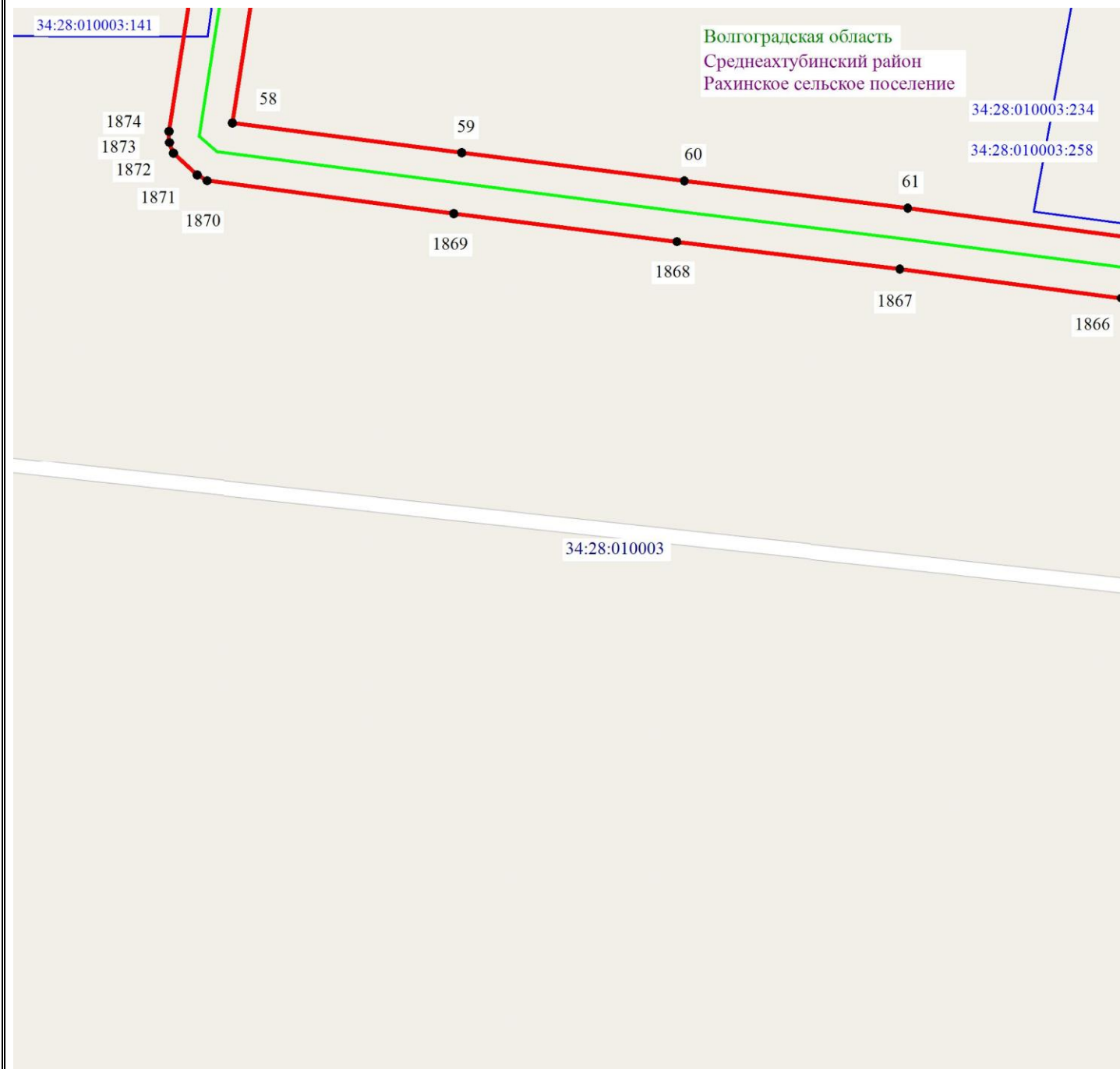
34:18:100014:525 — обозначение номера земельного участка

Волгоградская область - обозначение муниципального образования

Среднеахтубинский район



Схема расположения границ публичного сервитута



Масштаб 1: 2000

Используемые условные знаки и обозначения:

- - обозначение границы кадастрового квартала по сведениям ЕГРН
- - обозначение границы земельного участка по сведениям ЕГРН
- - обозначение границы публичного сервитута
- - обозначение объекта электросетевого хозяйства
- 2 - обозначение характерной точки охранной зоны

34:00:0000000 — обозначение номера кадастрового квартала

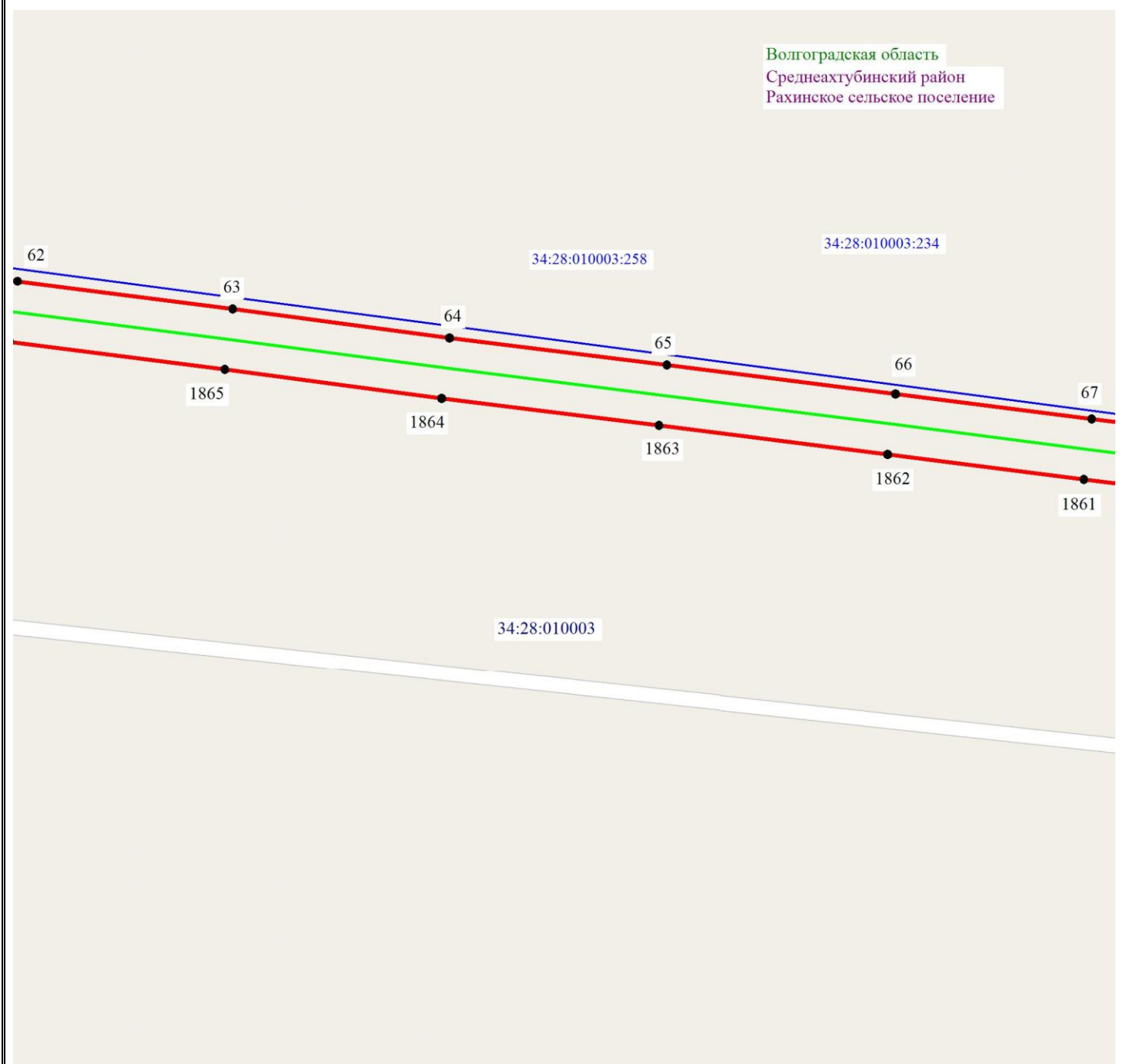
34:18:100014:525 — обозначение номера земельного участка

Волгоградская область - обозначение муниципального образования

Среднеахтубинский район



Схема расположения границ публичного сервитута



Масштаб 1: 2000

Используемые условные знаки и обозначения:

- - обозначение границы кадастрового квартала по сведениям ЕГРН
- - обозначение границы земельного участка по сведениям ЕГРН
- - обозначение границы публичного сервитута
- - обозначение объекта электросетевого хозяйства
- 2 - обозначение характерной точки охранной зоны

34:00:0000000 — обозначение номера кадастрового квартала

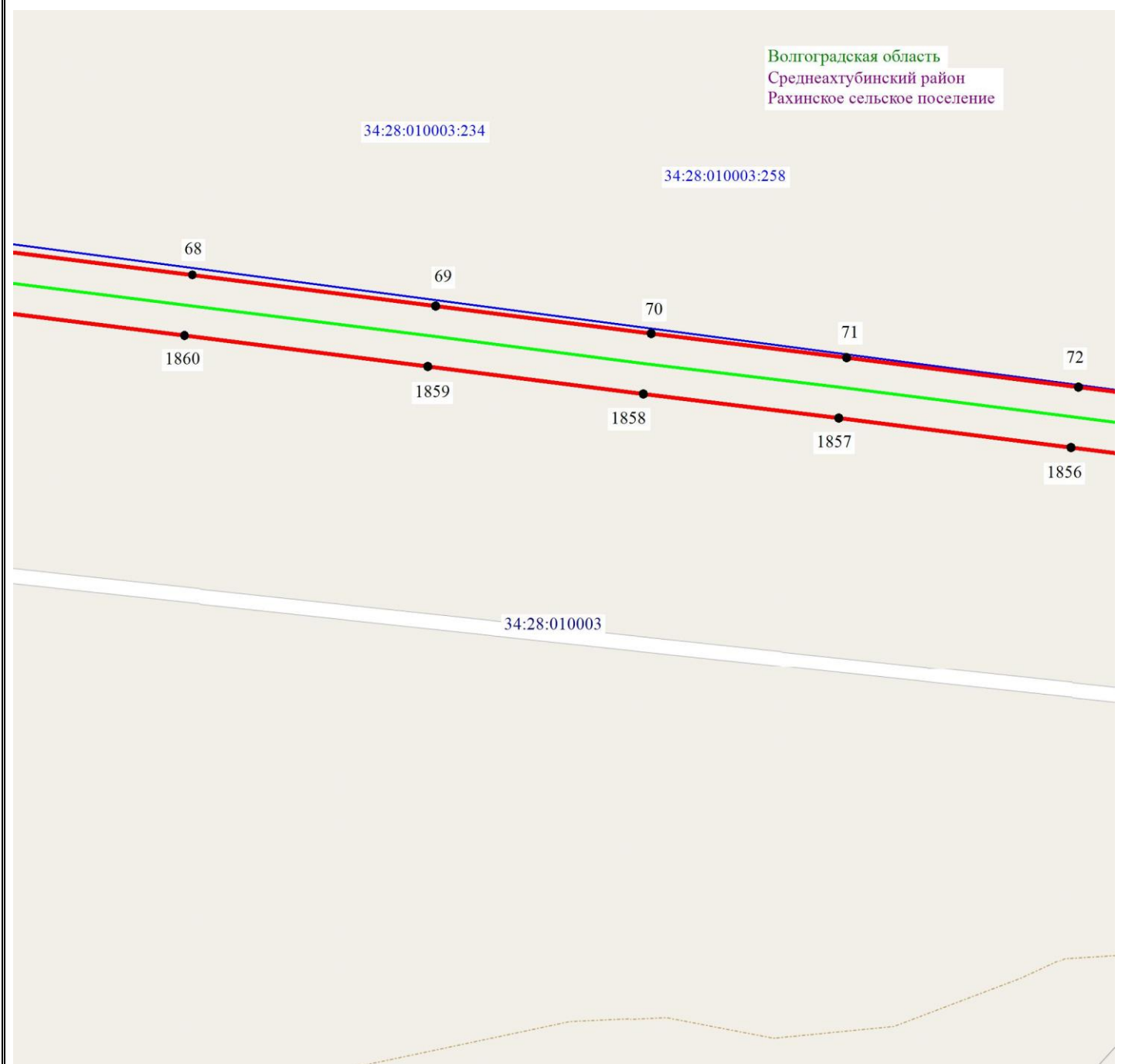
34:18:100014:525 — обозначение номера земельного участка

Волгоградская область - обозначение муниципального образования

Среднеахтубинский район



Схема расположения границ публичного сервитута



Масштаб 1: 2000

Используемые условные знаки и обозначения:

- - обозначение границы кадастрового квартала по сведениям ЕГРН
- - обозначение границы земельного участка по сведениям ЕГРН
- - обозначение границы публичного сервитута
- - обозначение объекта электросетевого хозяйства
- 2 - обозначение характерной точки охранной зоны

34:00:0000000 - обозначение номера кадастрового квартала

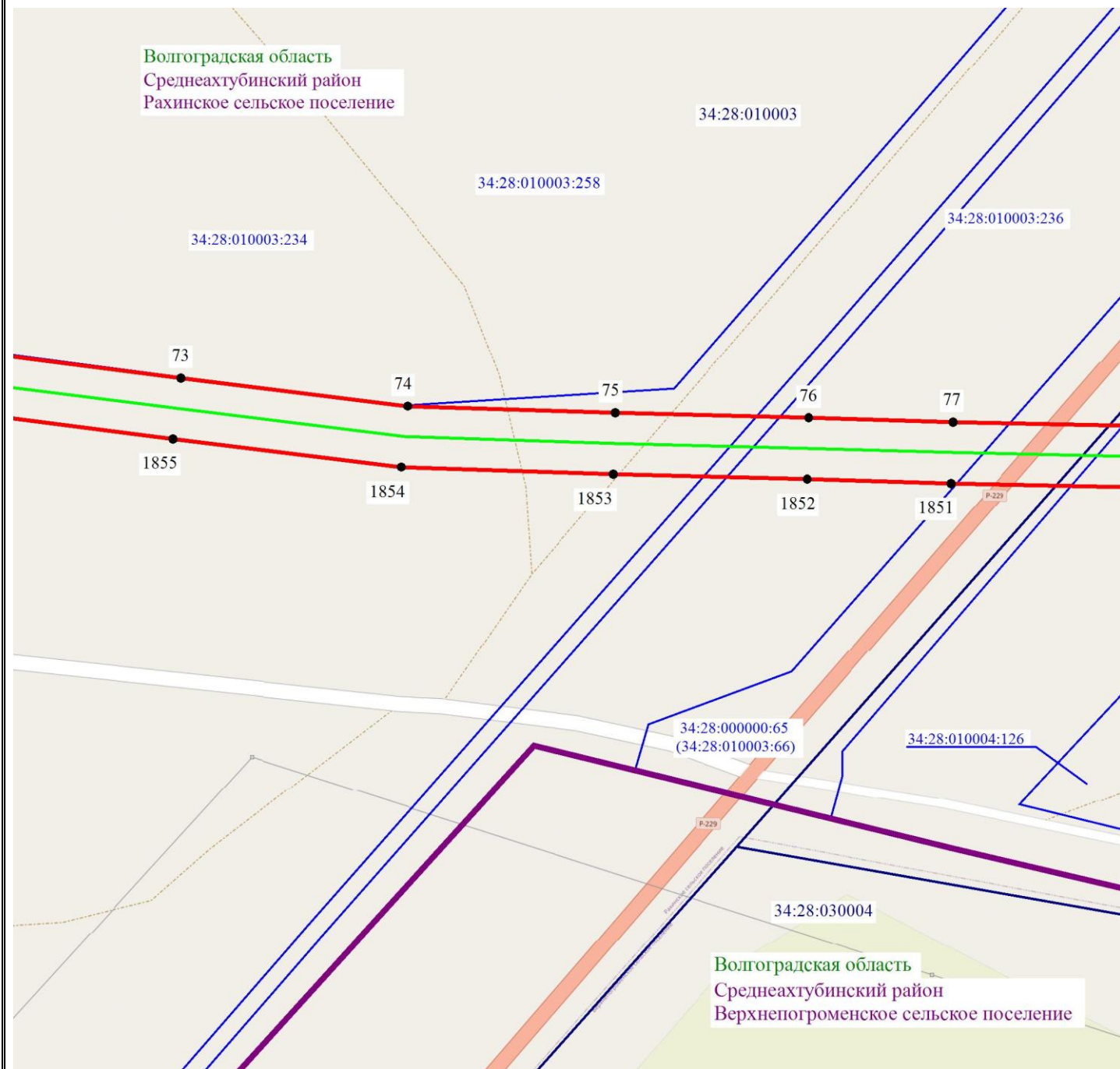
34:18:100014:525 - обозначение номера земельного участка

Волгоградская область - обозначение муниципального образования

Среднеахтубинский район



Схема расположения границ публичного сервитута



Масштаб 1: 2000

Используемые условные знаки и обозначения:

- - обозначение границы кадастрового квартала по сведениям ЕГРН
- - обозначение границы земельного участка по сведениям ЕГРН
- - обозначение границы публичного сервитута
- - обозначение объекта электросетевого хозяйства
- 2 - обозначение характерной точки охранной зоны

34:00:0000000 — обозначение номера кадастрового квартала

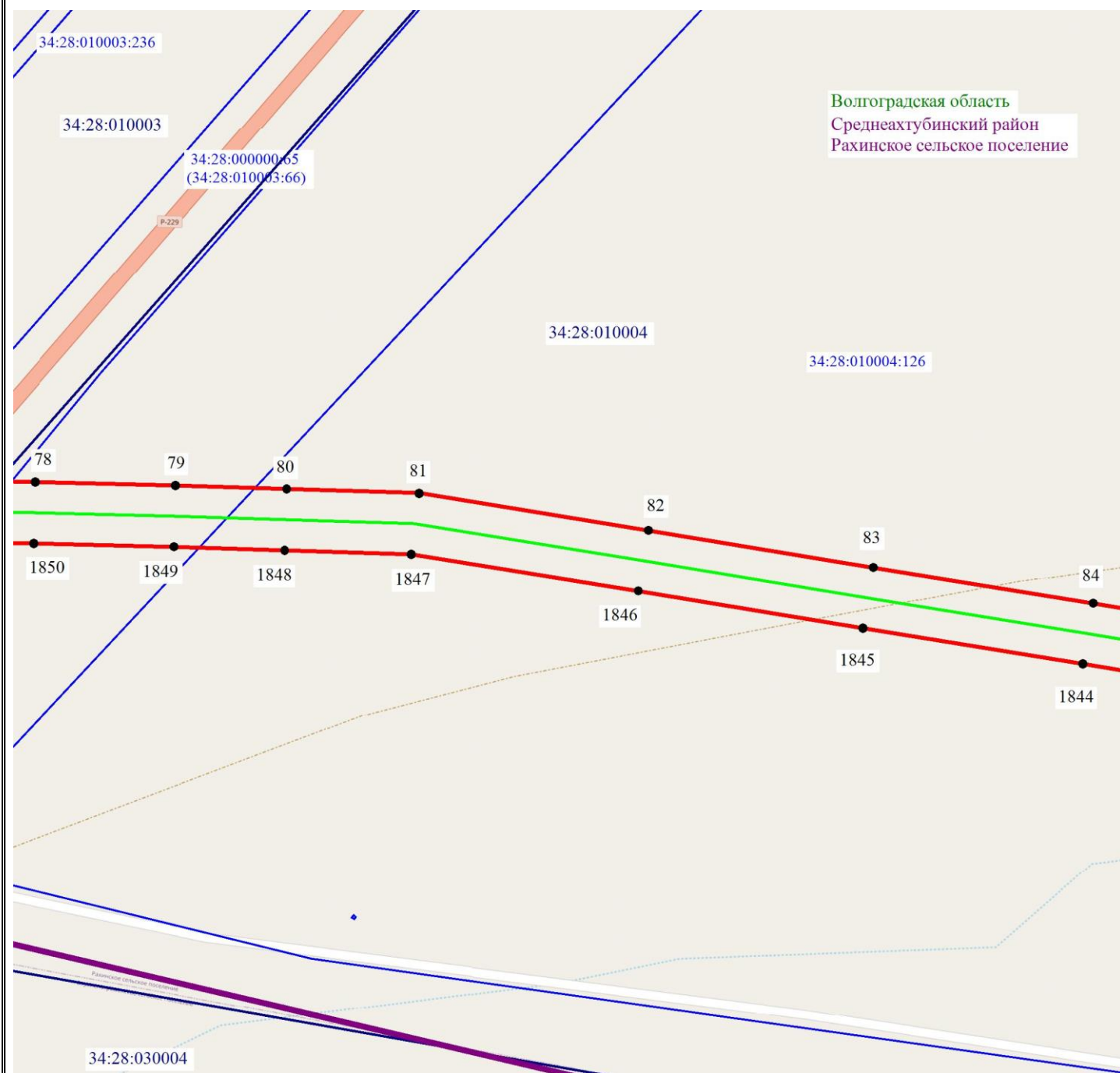
34:18:100014:525 — обозначение номера земельного участка

Волгоградская область - обозначение муниципального образования

Среднеахтубинский район



Схема расположения границ публичного сервитута



Масштаб 1: 2000

Используемые условные знаки и обозначения:

- - обозначение границы кадастрового квартала по сведениям ЕГРН
- - обозначение границы земельного участка по сведениям ЕГРН
- - обозначение границы публичного сервитута
- - обозначение объекта электросетевого хозяйства
- 2 - обозначение характерной точки охранной зоны

34:00:0000000 — обозначение номера кадастрового квартала

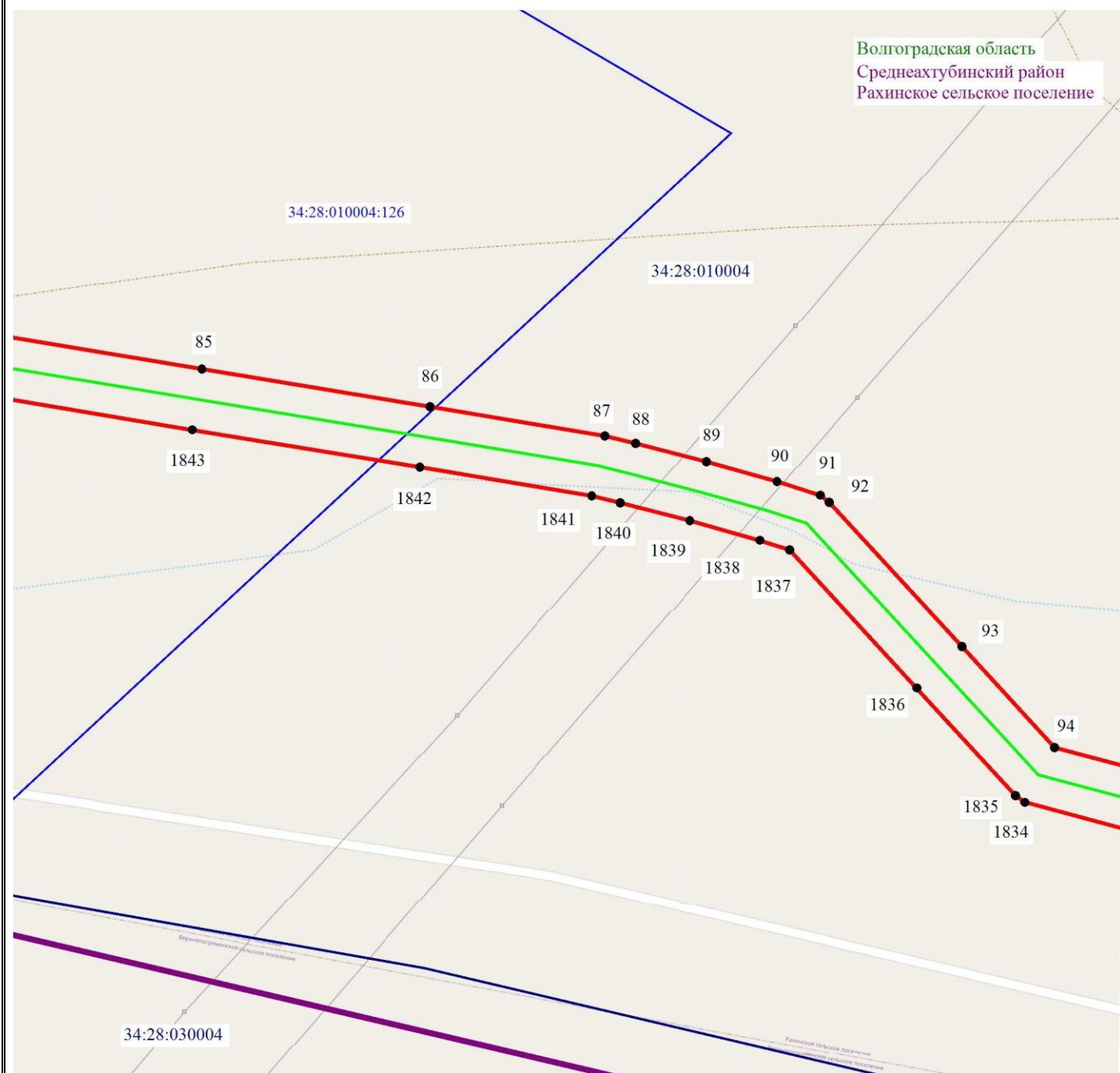
34:18:100014:525 — обозначение номера земельного участка

Волгоградская область - обозначение муниципального образования

Среднеахтубинский район



Схема расположения границ публичного сервитута



Масштаб 1: 2000

Используемые условные знаки и обозначения:

- - обозначение границы кадастрового квартала по сведениям ЕГРН
- - обозначение границы земельного участка по сведениям ЕГРН
- - обозначение границы публичного сервитута
- - обозначение объекта электросетевого хозяйства
- 2 - обозначение характерной точки охранной зоны

34:00:0000000 — обозначение номера кадастрового квартала

34:18:100014:525 — обозначение номера земельного участка

Волгоградская область - обозначение муниципального образования

Среднеахтубинский район



Схема расположения границ публичного сервитута



Масштаб 1: 2000

Используемые условные знаки и обозначения:

- - обозначение границы кадастрового квартала по сведениям ЕГРН
- - обозначение границы земельного участка по сведениям ЕГРН
- - обозначение границы публичного сервитута
- - обозначение объекта электросетевого хозяйства
- 2 - обозначение характерной точки охранной зоны

34:00:0000000 — обозначение номера кадастрового квартала

34:18:100014:525 — обозначение номера земельного участка

Волгоградская область - обозначение муниципального образования

Среднеахтубинский район



Схема расположения границ публичного сервитута



Масштаб 1: 2000

Используемые условные знаки и обозначения:

- - обозначение границы кадастрового квартала по сведениям ЕГРН
- - обозначение границы земельного участка по сведениям ЕГРН
- - обозначение границы публичного сервитута
- - обозначение объекта электросетевого хозяйства
- 2 - обозначение характерной точки охранной зоны

34:00:0000000 — обозначение номера кадастрового квартала

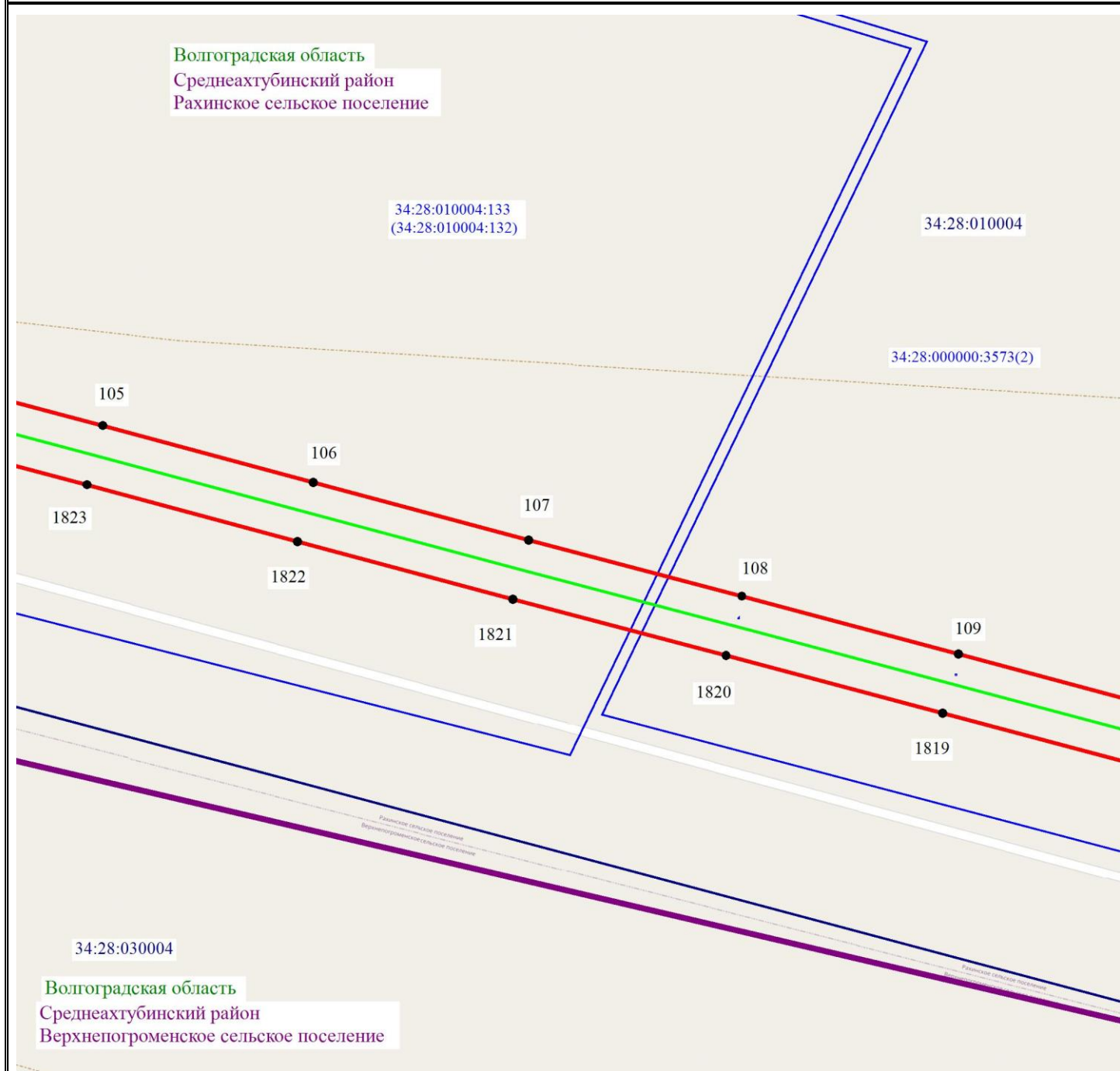
34:18:100014:525 — обозначение номера земельного участка

Волгоградская область - обозначение муниципального образования

Среднеахтубинский район



Схема расположения границ публичного сервитута



Масштаб 1: 2000

Используемые условные знаки и обозначения:

- - обозначение границы кадастрового квартала по сведениям ЕГРН
- - обозначение границы земельного участка по сведениям ЕГРН
- - обозначение границы публичного сервитута
- - обозначение объекта электросетевого хозяйства
- 2 - обозначение характерной точки охранной зоны

34:00:0000000 — обозначение номера кадастрового квартала

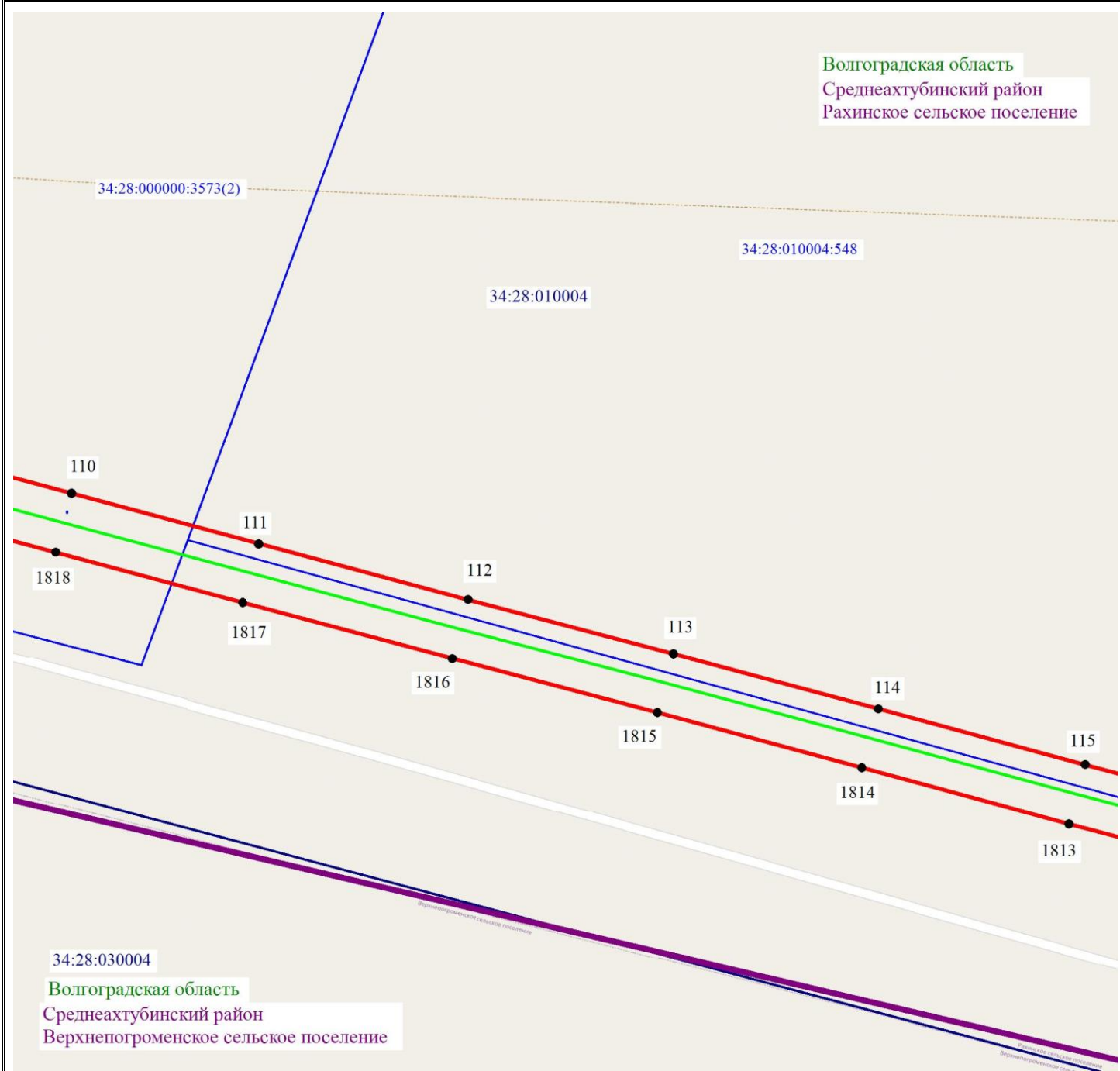
34:18:100014:525 — обозначение номера земельного участка

Волгоградская область - обозначение муниципального образования

Среднеахтубинский район



Схема расположения границ публичного сервитута



Масштаб 1: 2000

Используемые условные знаки и обозначения:

- обозначение границы кадастрового квартала по сведениям ЕГРН
- обозначение границы земельного участка по сведениям ЕГРН
- обозначение границы публичного сервитута
- обозначение объекта электросетевого хозяйства
- 2 — обозначение характерной точки охранной зоны

34:00:0000000 — обозначение номера кадастрового квартала

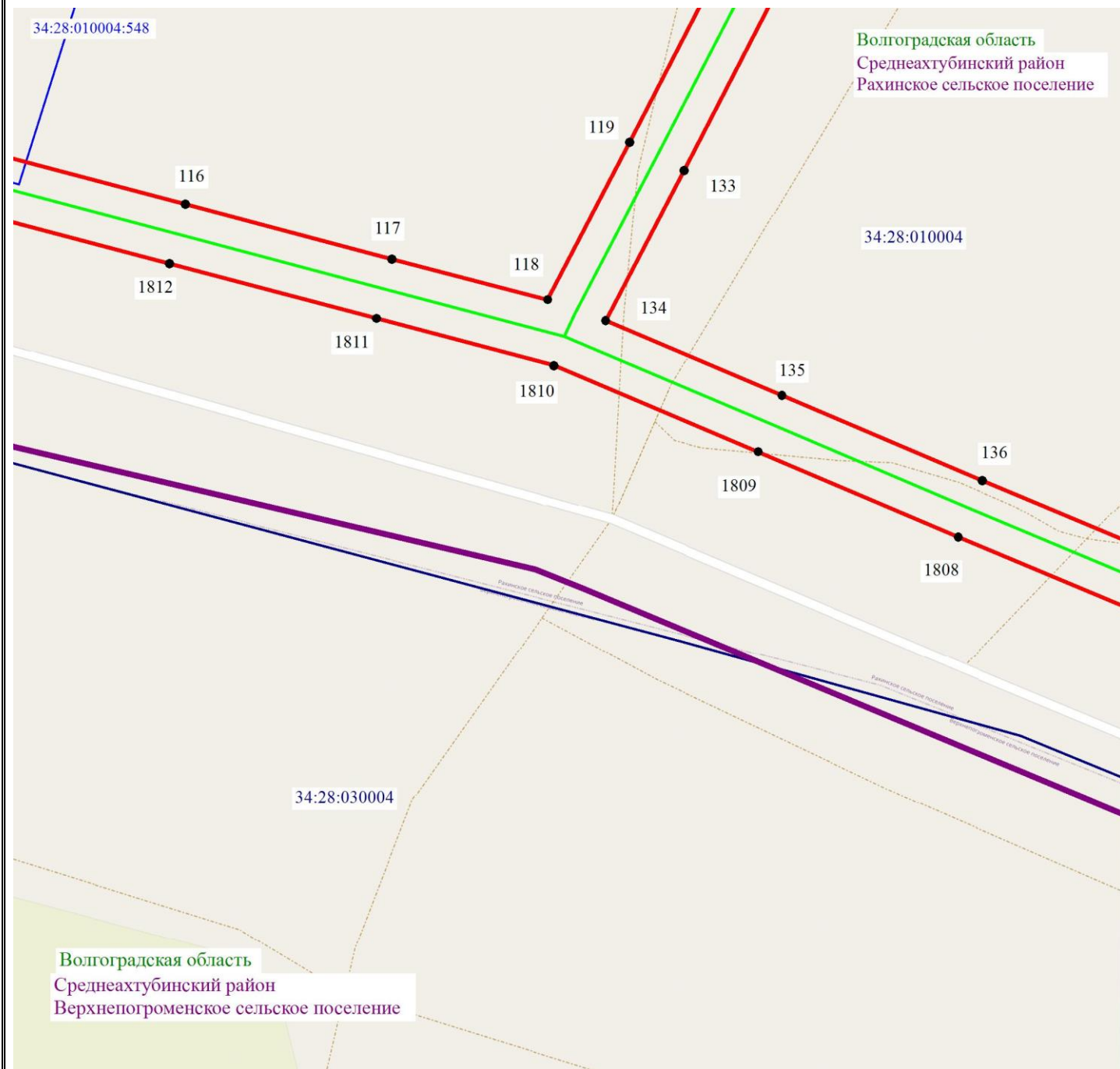
34:18:100014:525 — обозначение номера земельного участка

Волгоградская область — обозначение муниципального образования

Среднеахтубинский район



Схема расположения границ публичного сервитута



Масштаб 1: 2000

Используемые условные знаки и обозначения:

- - обозначение границы кадастрового квартала по сведениям ЕГРН
- - обозначение границы земельного участка по сведениям ЕГРН
- - обозначение границы публичного сервитута
- - обозначение объекта электросетевого хозяйства
- 2 - обозначение характерной точки охранной зоны

34:00:0000000 — обозначение номера кадастрового квартала

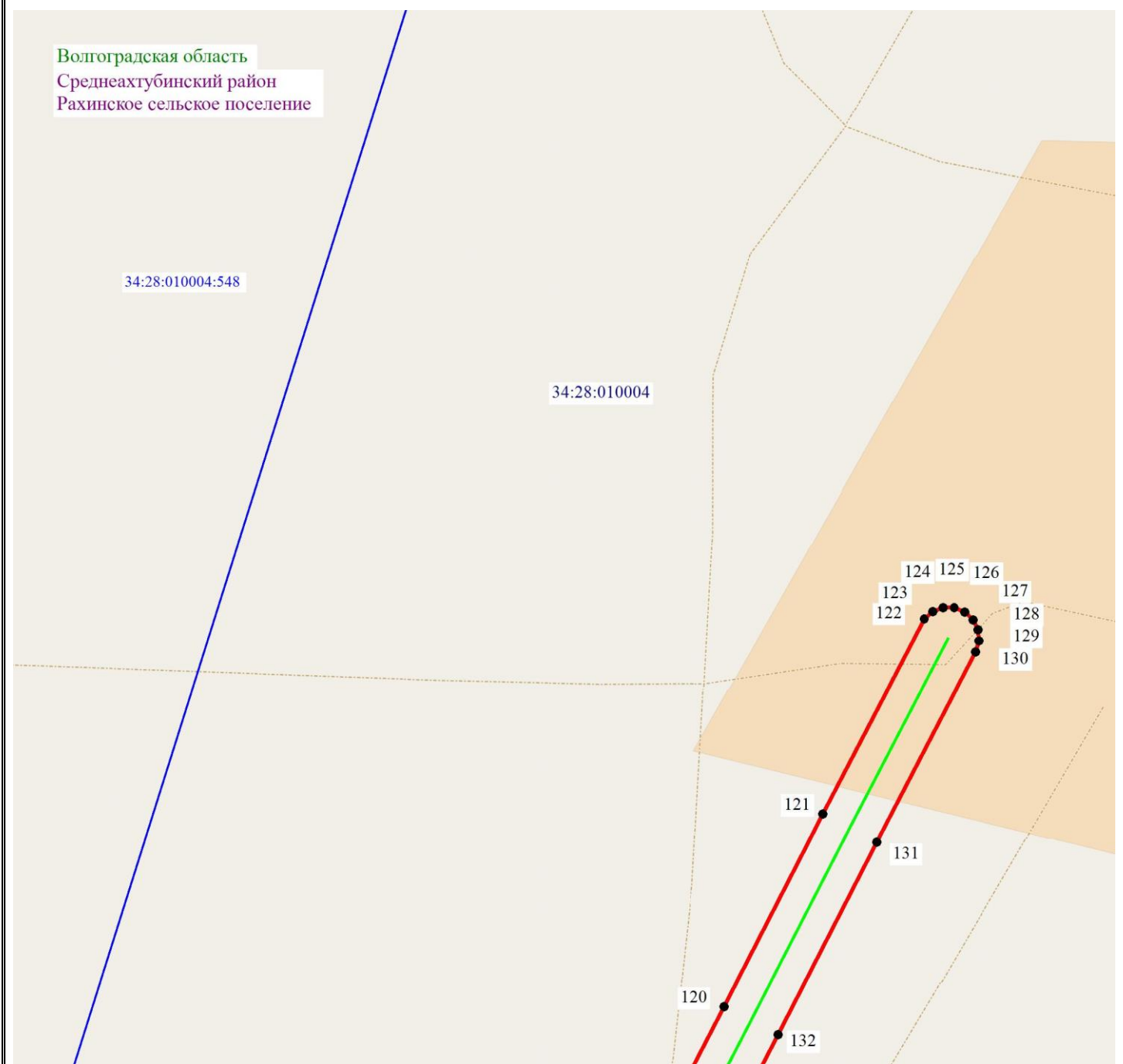
34:18:100014:525 — обозначение номера земельного участка

Волгоградская область - обозначение муниципального образования

Среднеахтубинский район



Схема расположения границ публичного сервитута



Масштаб 1: 2000

Используемые условные знаки и обозначения:

- - обозначение границы кадастрового квартала по сведениям ЕГРН
- - обозначение границы земельного участка по сведениям ЕГРН
- - обозначение границы публичного сервитута
- - обозначение объекта электросетевого хозяйства
- 2 - обозначение характерной точки охранной зоны

34:00:0000000 — обозначение номера кадастрового квартала

34:18:100014:525 — обозначение номера земельного участка

Волгоградская область - обозначение муниципального образования

Среднеахтубинский район



Схема расположения границ публичного сервитута



Масштаб 1: 2000

Используемые условные знаки и обозначения:

- - обозначение границы кадастрового квартала по сведениям ЕГРН
- - обозначение границы земельного участка по сведениям ЕГРН
- - обозначение границы публичного сервитута
- - обозначение объекта электросетевого хозяйства
- 2 - обозначение характерной точки охранной зоны

34:00:0000000 — обозначение номера кадастрового квартала

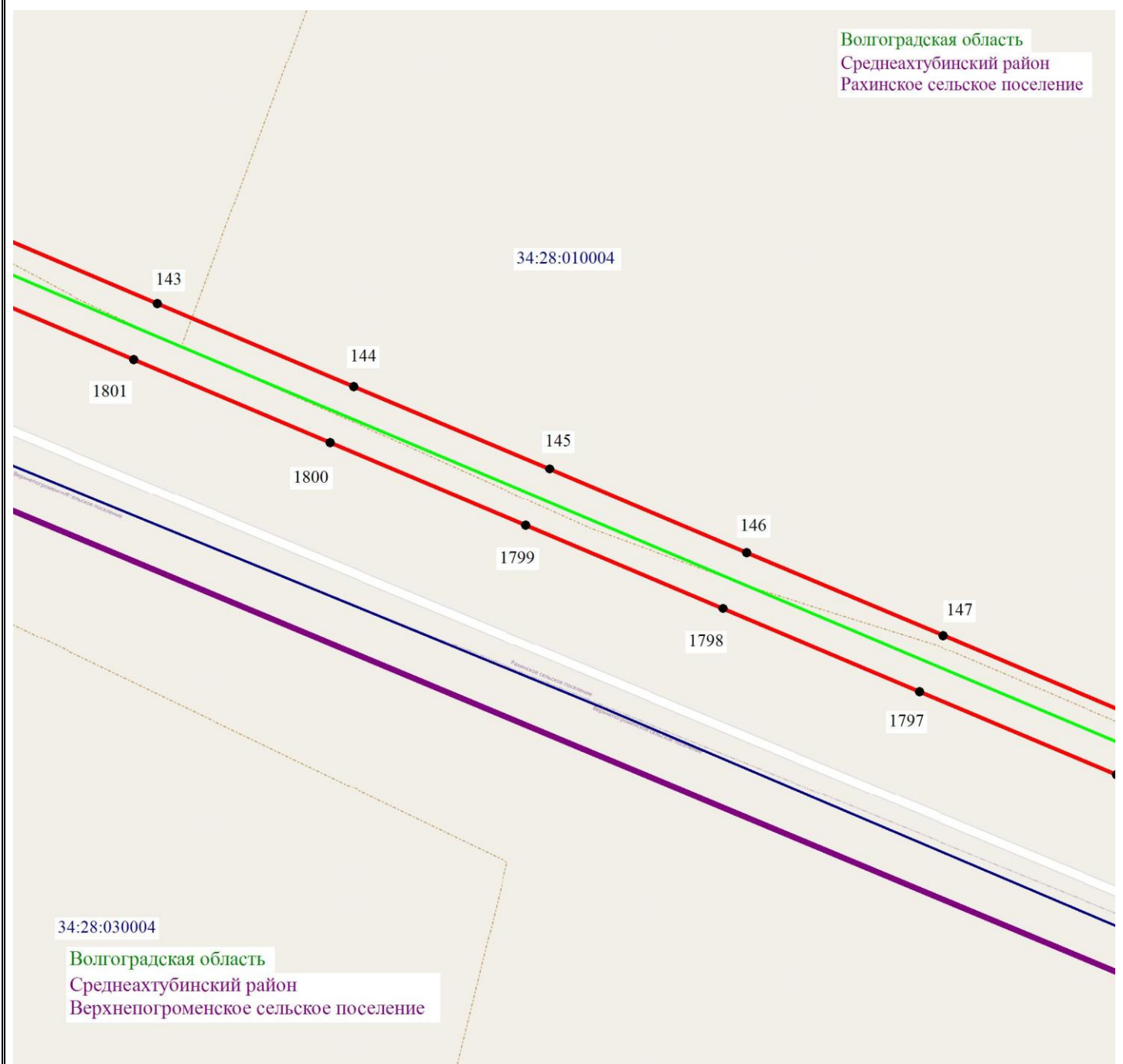
34:18:100014:525 — обозначение номера земельного участка

Волгоградская область - обозначение муниципального образования

Среднеахтубинский район



Схема расположения границ публичного сервитута



Масштаб 1: 2000

Используемые условные знаки и обозначения:

- - обозначение границы кадастрового квартала по сведениям ЕГРН
- - обозначение границы земельного участка по сведениям ЕГРН
- - обозначение границы публичного сервитута
- - обозначение объекта электросетевого хозяйства
- 2 - обозначение характерной точки охранной зоны

34:00:0000000 — обозначение номера кадастрового квартала


34:18:100014:525 — обозначение номера земельного участка

Волгоградская область - обозначение муниципального образования

Среднеахтубинский район



Схема расположения границ публичного сервитута



Масштаб 1: 2000

Используемые условные знаки и обозначения:

- - обозначение границы кадастрового квартала по сведениям ЕГРН
- - обозначение границы земельного участка по сведениям ЕГРН
- - обозначение границы публичного сервитута
- - обозначение объекта электросетевого хозяйства
- 2 - обозначение характерной точки охранной зоны

34:00:0000000 — обозначение номера кадастрового квартала

34:18:100014:525 — обозначение номера земельного участка

Волгоградская область - обозначение муниципального образования

Среднеахтубинский район



Схема расположения границ публичного сервитута



Масштаб 1: 2000

Используемые условные знаки и обозначения:

- - обозначение границы кадастрового квартала по сведениям ЕГРН
- - обозначение границы земельного участка по сведениям ЕГРН
- - обозначение границы публичного сервитута
- - обозначение объекта электросетевого хозяйства
- 2 - обозначение характерной точки охранной зоны

34:00:0000000 — обозначение номера кадастрового квартала

34:18:100014:525 — обозначение номера земельного участка

Волгоградская область - обозначение муниципального образования

Среднеахтубинский район



Схема расположения границ публичного сервитута



Масштаб 1: 2000

Используемые условные знаки и обозначения:

- - обозначение границы кадастрового квартала по сведениям ЕГРН
- - обозначение границы земельного участка по сведениям ЕГРН
- - обозначение границы публичного сервитута
- - обозначение объекта электросетевого хозяйства
- 2 - обозначение характерной точки охранной зоны

34:00:0000000 — обозначение номера кадастрового квартала

34:18:100014:525 — обозначение номера земельного участка

Волгоградская область - обозначение муниципального образования

Среднеахтубинский район

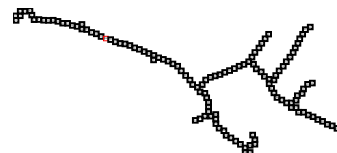
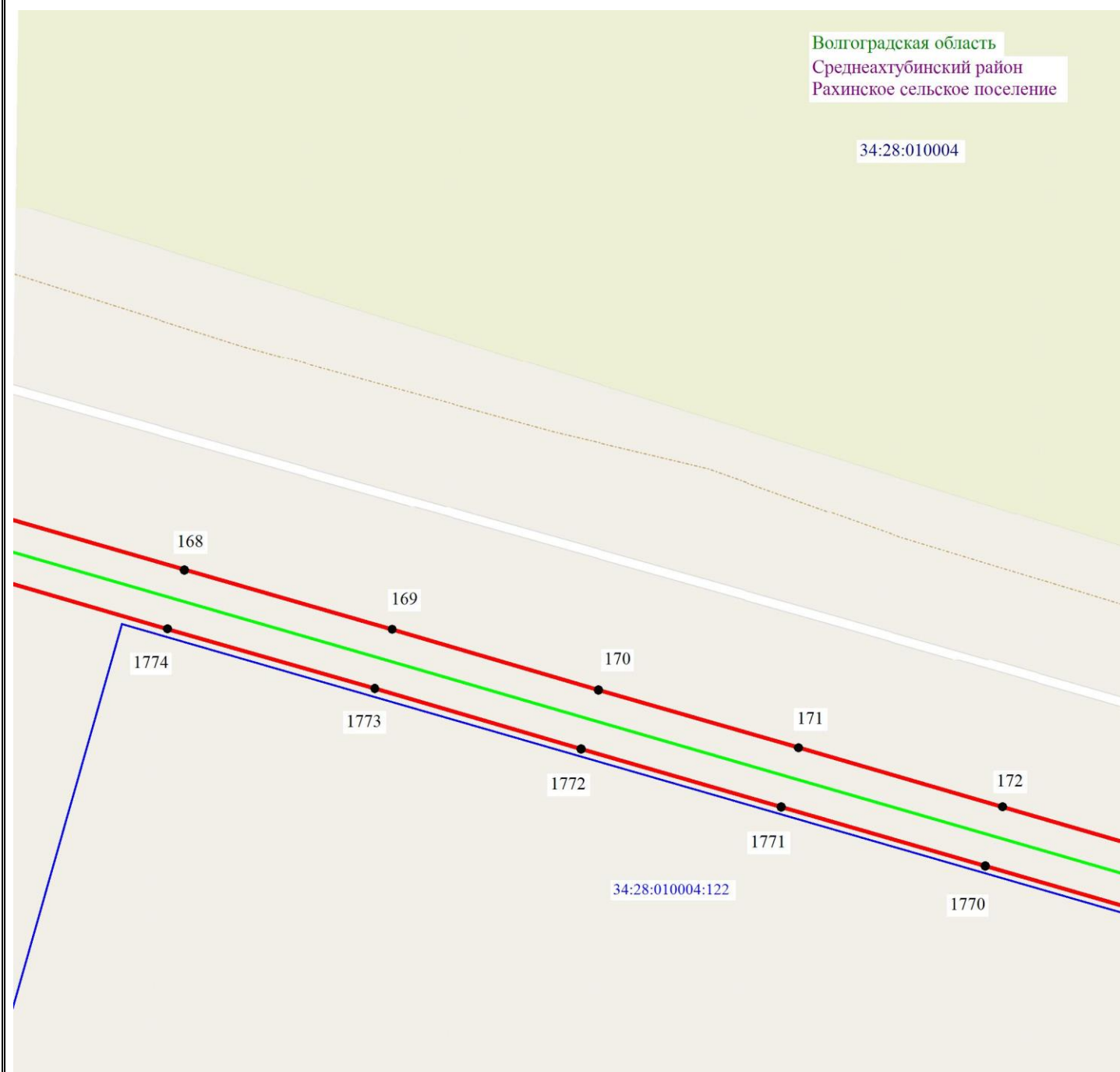


Схема расположения границ публичного сервитута



Масштаб 1: 2000

Используемые условные знаки и обозначения:

- - обозначение границы кадастрового квартала по сведениям ЕГРН
- - обозначение границы земельного участка по сведениям ЕГРН
- - обозначение границы публичного сервитута
- - обозначение объекта электросетевого хозяйства
- 2 - обозначение характерной точки охранной зоны

34:00:0000000 — обозначение номера кадастрового квартала

34:18:100014:525 — обозначение номера земельного участка

Волгоградская область - обозначение муниципального образования

Среднеахтубинский район

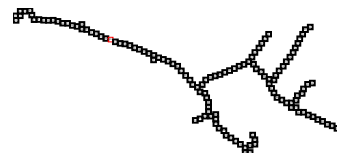
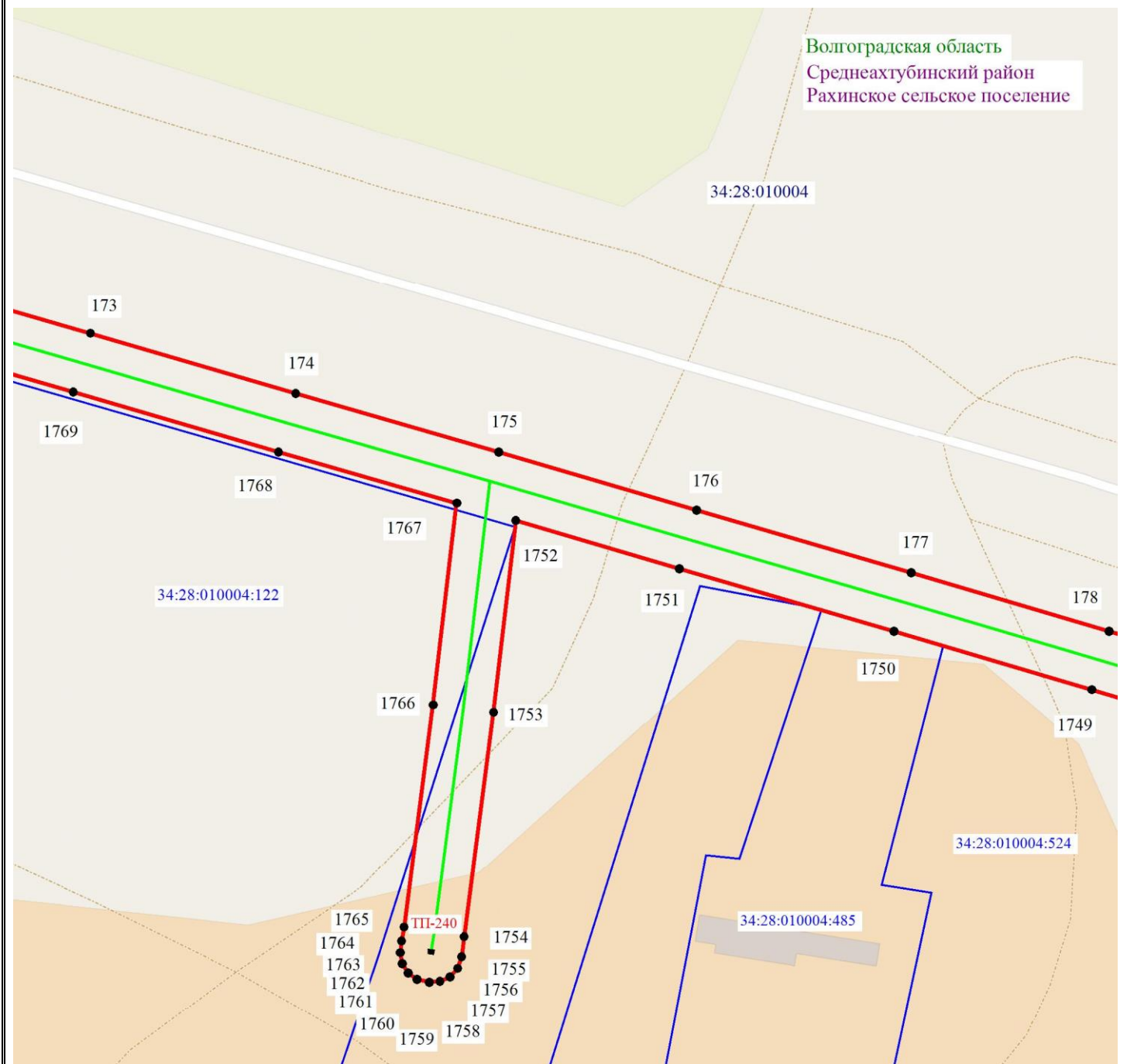


Схема расположения границ публичного сервитута



Масштаб 1: 2000

Используемые условные знаки и обозначения:

- - обозначение границы кадастрового квартала по сведениям ЕГРН
- - обозначение границы земельного участка по сведениям ЕГРН
- - обозначение границы публичного сервитута
- - обозначение объекта электросетевого хозяйства
- 2 - обозначение характерной точки охранной зоны

34:00:0000000 — обозначение номера кадастрового квартала

34:18:100014:525 — обозначение номера земельного участка

Волгоградская область - обозначение муниципального образования

Среднеахтубинский район

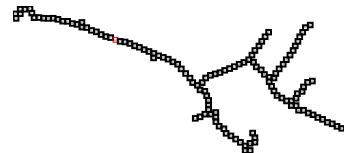
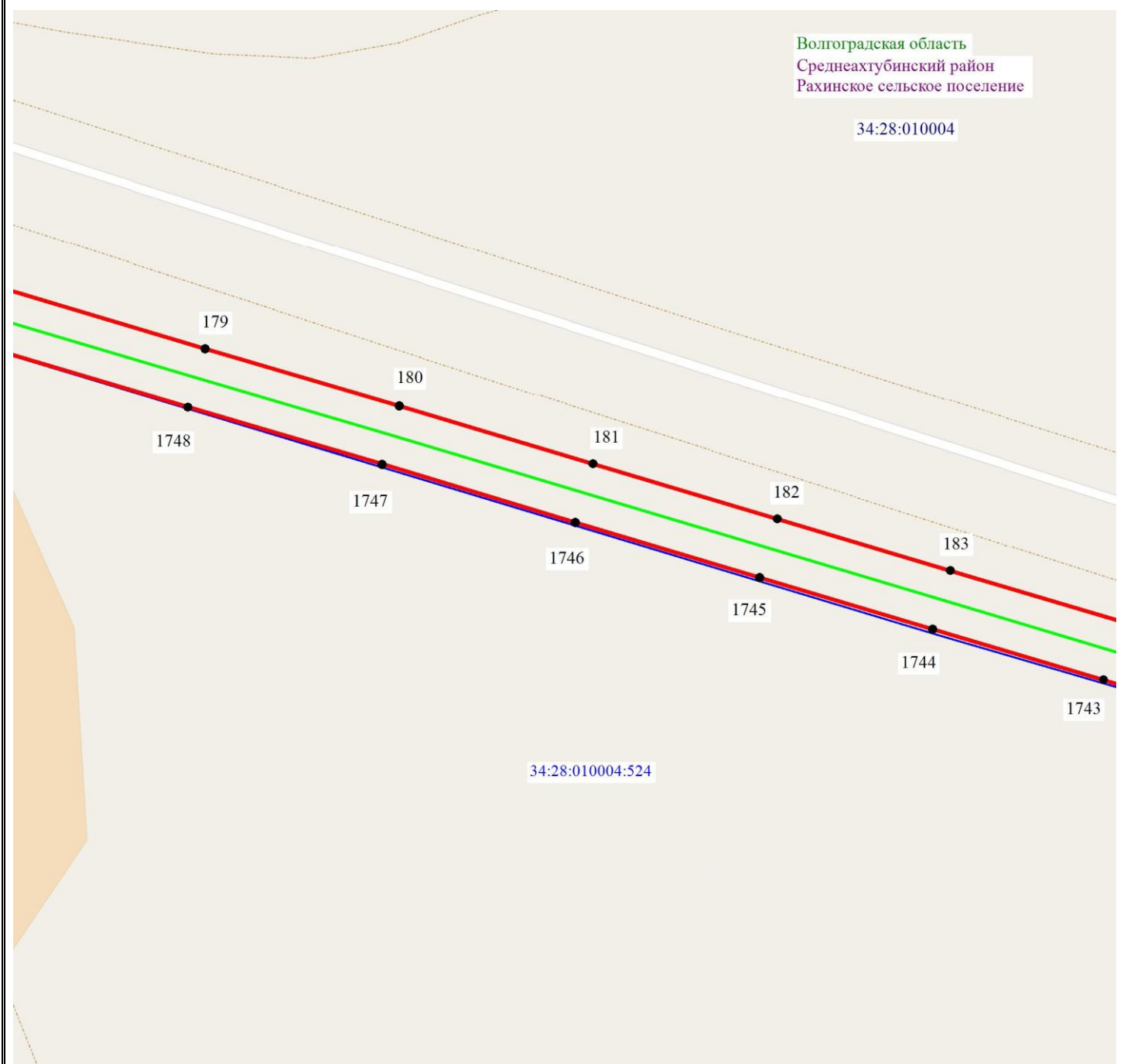


Схема расположения границ публичного сервитута



Масштаб 1: 2000

Используемые условные знаки и обозначения:

- - обозначение границы кадастрового квартала по сведениям ЕГРН
- - обозначение границы земельного участка по сведениям ЕГРН
- - обозначение границы публичного сервитута
- - обозначение объекта электросетевого хозяйства
- 2 - обозначение характерной точки охранной зоны

34:00:0000000 — обозначение номера кадастрового квартала

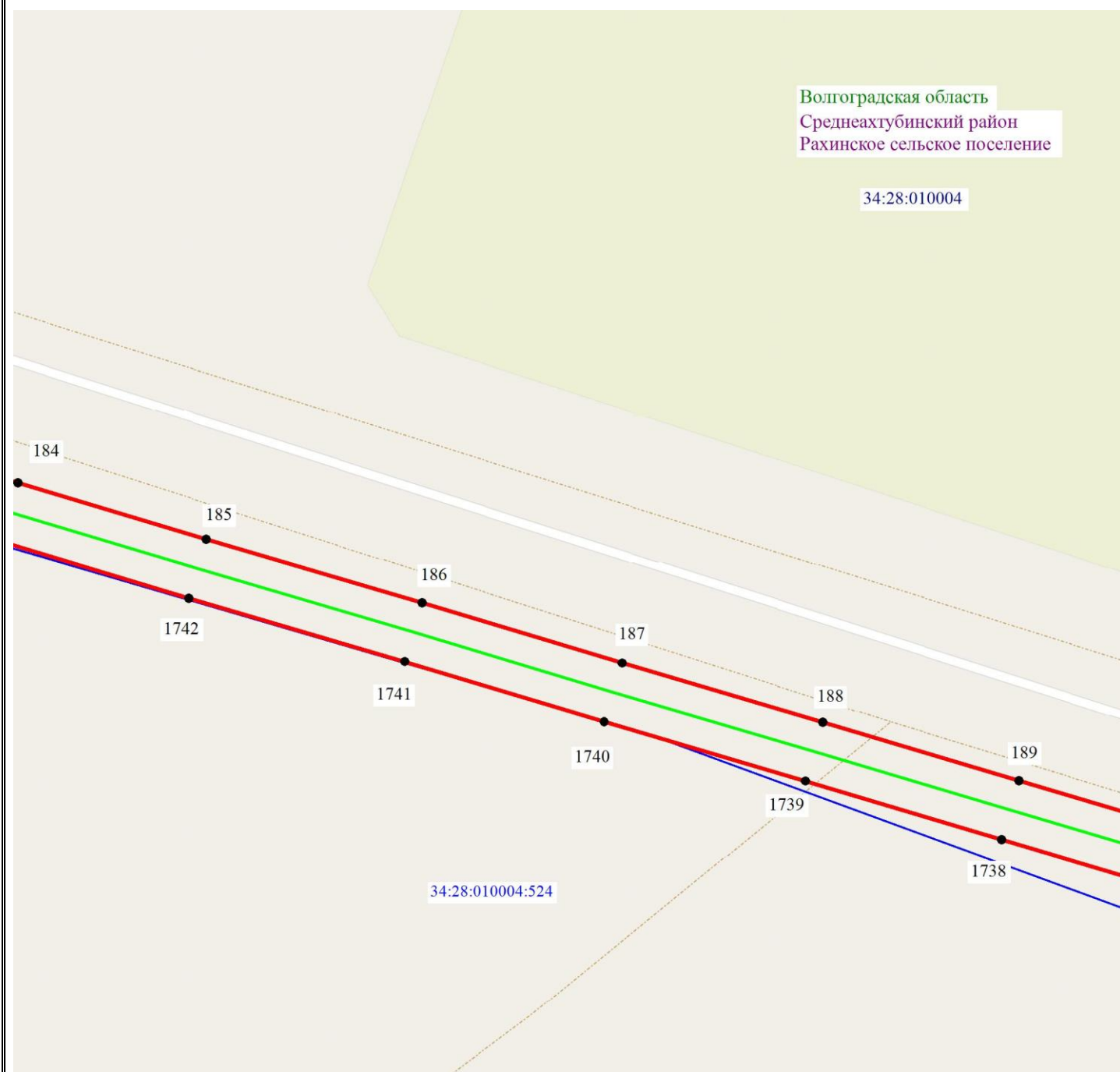
34:18:100014:525 — обозначение номера земельного участка

Волгоградская область - обозначение муниципального образования

Среднеахтубинский район



Схема расположения границ публичного сервитута



Масштаб 1: 2000

Используемые условные знаки и обозначения:

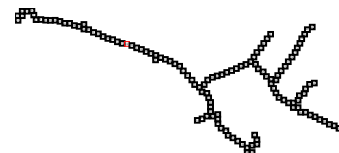
- - обозначение границы кадастрового квартала по сведениям ЕГРН
- - обозначение границы земельного участка по сведениям ЕГРН
- - обозначение границы публичного сервитута
- - обозначение объекта электросетевого хозяйства
- 2 - обозначение характерной точки охранной зоны

34:00:0000000 — обозначение номера кадастрового квартала

34:18:100014:525 — обозначение номера земельного участка

Волгоградская область - обозначение муниципального образования

Среднеахтубинский район



Масштаб 1: 2000

Используемые условные знаки и обозначения:

- - обозначение границы кадастрового квартала по сведениям ЕГРН
- - обозначение границы земельного участка по сведениям ЕГРН
- - обозначение границы публичного сервитута
- - обозначение объекта электросетевого хозяйства
- 2 - обозначение характерной точки охранной зоны

34:00:0000000 — обозначение номера кадастрового квартала

34:18:100014:525 — обозначение номера земельного участка

Волгоградская область - обозначение муниципального образования

Среднеахтубинский район

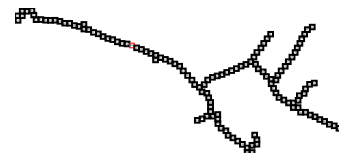
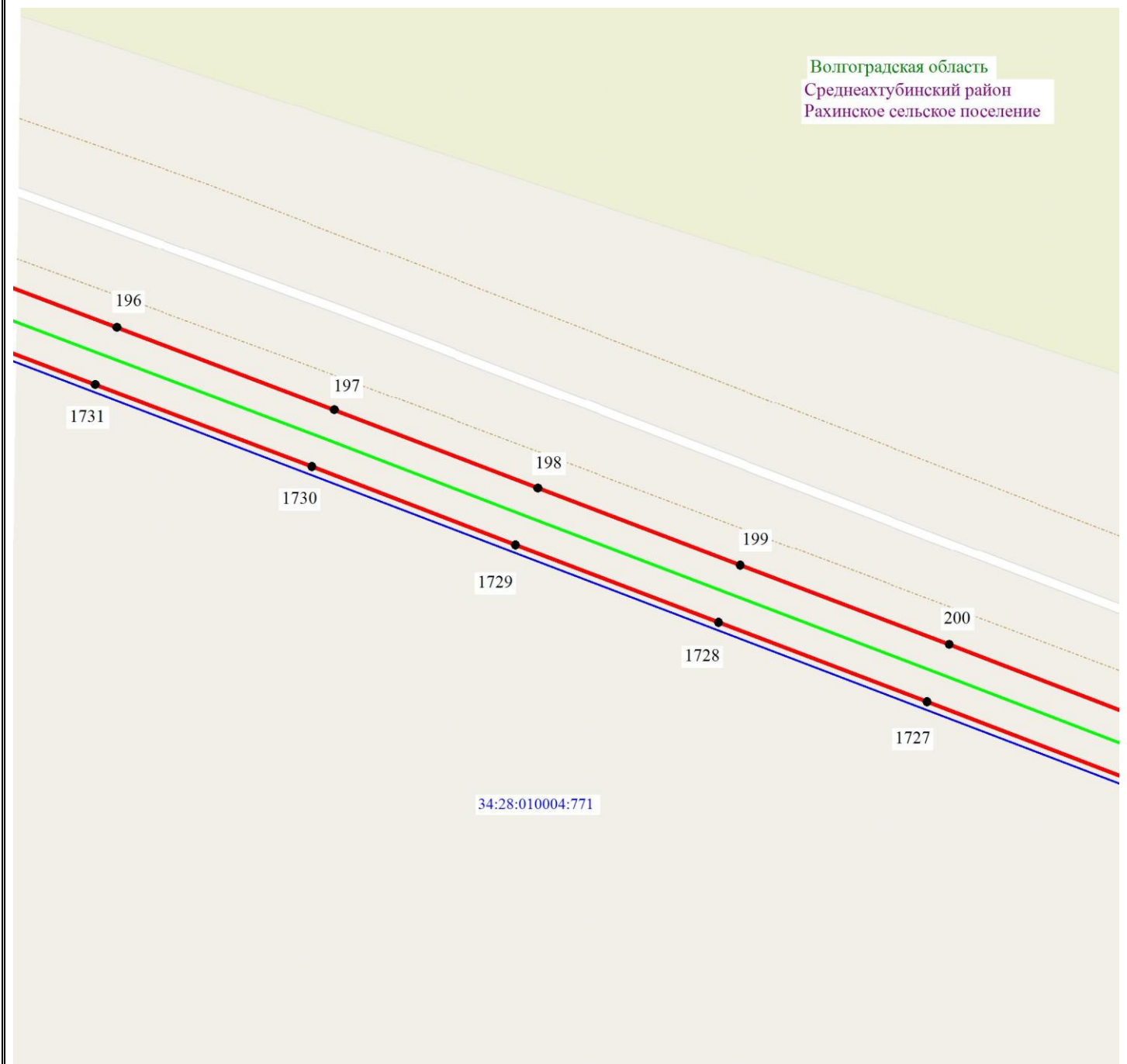


Схема расположения границ публичного сервитута



Масштаб 1: 2000

Используемые условные знаки и обозначения:

- - обозначение границы кадастрового квартала по сведениям ЕГРН
- - обозначение границы земельного участка по сведениям ЕГРН
- - обозначение границы публичного сервитута
- - обозначение объекта электросетевого хозяйства
- 2 - обозначение характерной точки охранной зоны

34:00:0000000 — обозначение номера кадастрового квартала

34:18:100014:525 — обозначение номера земельного участка

Волгоградская область - обозначение муниципального образования

Среднеахтубинский район



Схема расположения границ публичного сервитута



Масштаб 1: 2000

Используемые условные знаки и обозначения:

- - обозначение границы кадастрового квартала по сведениям ЕГРН
- - обозначение границы земельного участка по сведениям ЕГРН
- - обозначение границы публичного сервитута
- - обозначение объекта электросетевого хозяйства
- 2 - обозначение характерной точки охранной зоны

34:00:0000000 — обозначение номера кадастрового квартала

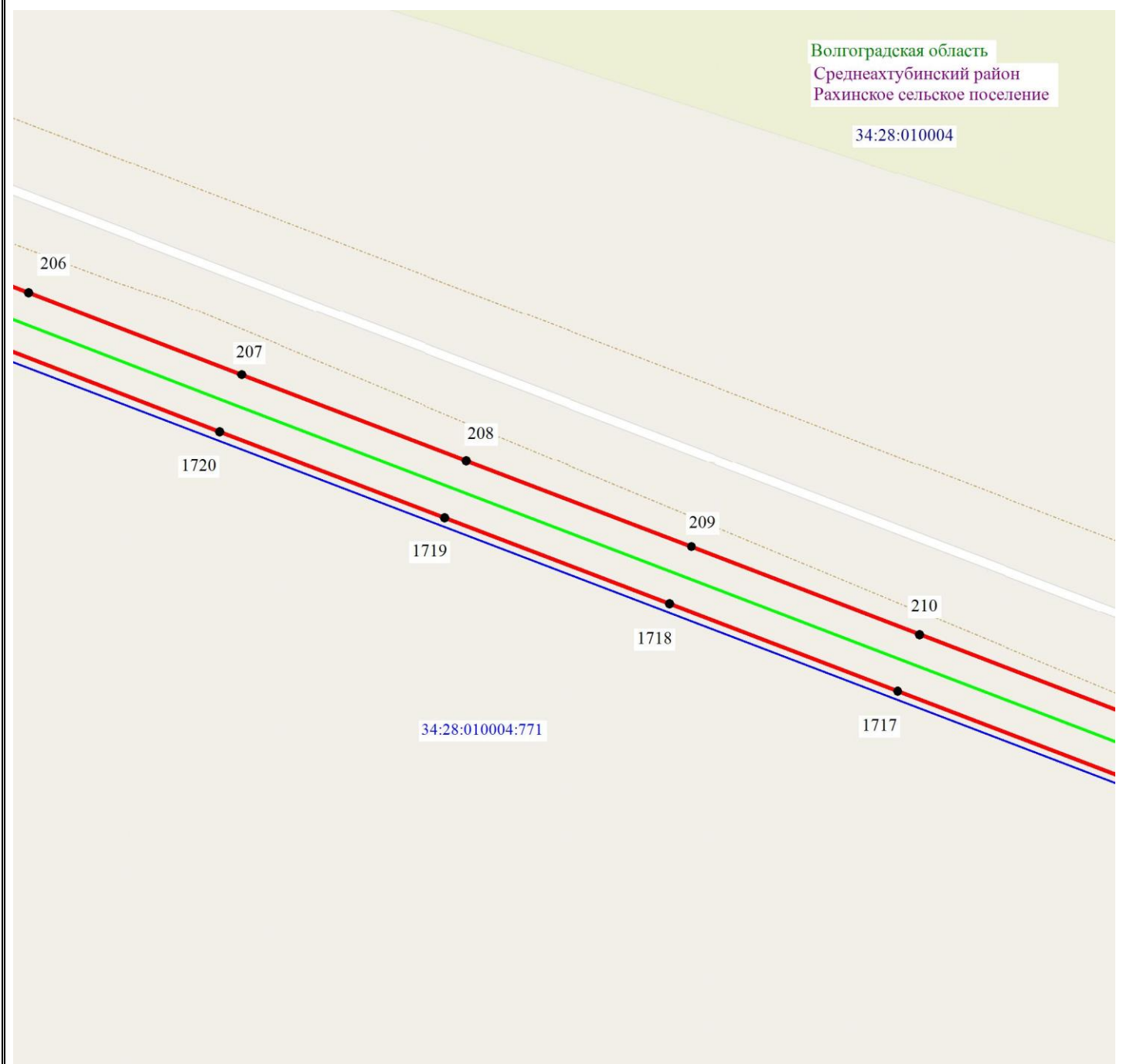
34:18:100014:525 — обозначение номера земельного участка

Волгоградская область - обозначение муниципального образования

Среднеахтубинский район



Схема расположения границ публичного сервитута



Масштаб 1: 2000

Используемые условные знаки и обозначения:

- - обозначение границы кадастрового квартала по сведениям ЕГРН
- - обозначение границы земельного участка по сведениям ЕГРН
- - обозначение границы публичного сервитута
- - обозначение объекта электросетевого хозяйства
- 2 - обозначение характерной точки охранной зоны

34:00:0000000 — обозначение номера кадастрового квартала

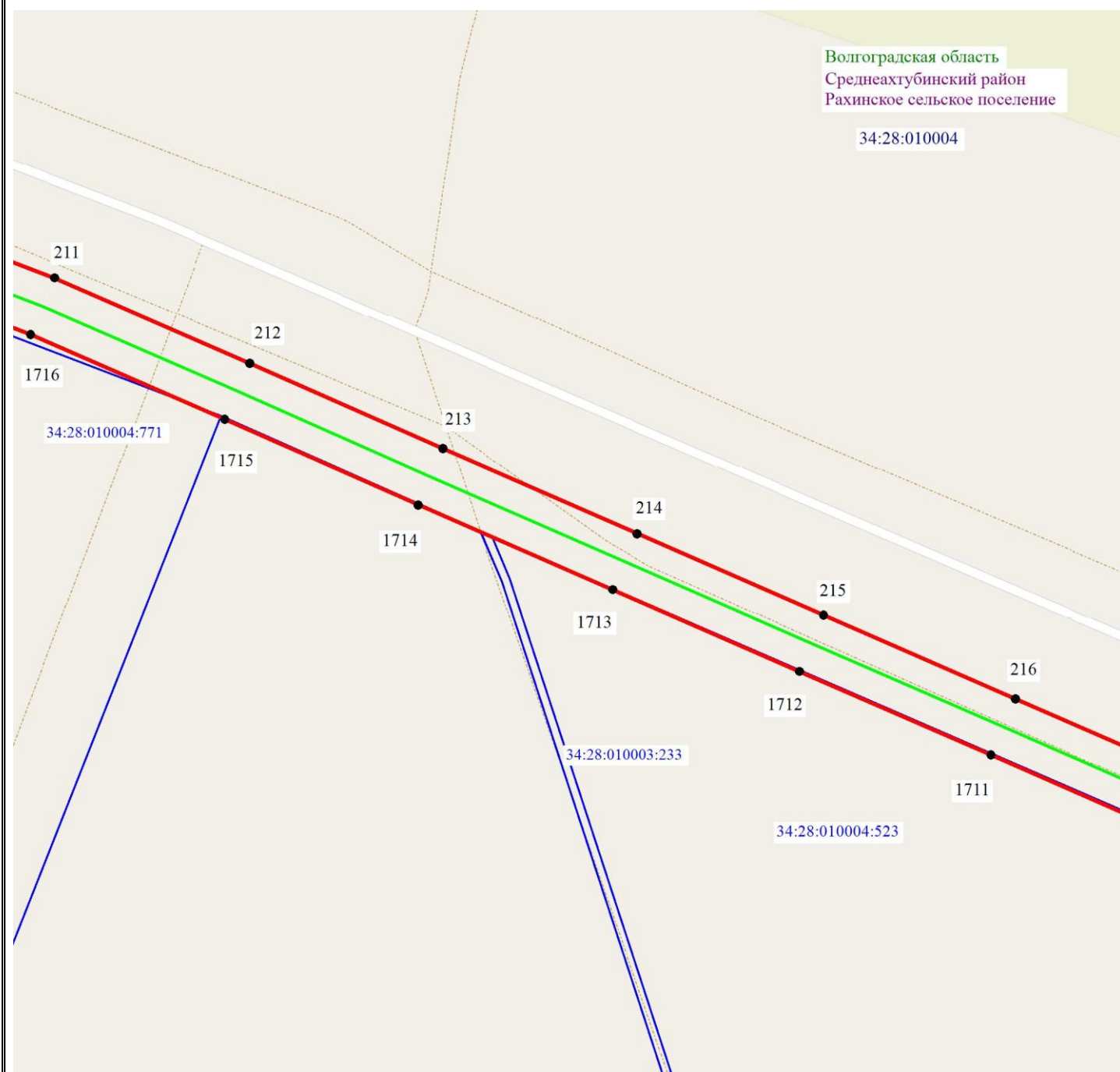
34:18:100014:525 — обозначение номера земельного участка

Волгоградская область - обозначение муниципального образования

Среднеахтубинский район



Схема расположения границ публичного сервитута



Волгоградская область
Среднеахтубинский район
Рахинское сельское поселение

34:28:010004

Масштаб 1: 2000

Используемые условные знаки и обозначения:

- - обозначение границы кадастрового квартала по сведениям ЕГРН
- - обозначение границы земельного участка по сведениям ЕГРН
- - обозначение границы публичного сервитута
- - обозначение объекта электросетевого хозяйства
- 2 - обозначение характерной точки охранной зоны

34:00:0000000 — обозначение номера кадастрового квартала

34:18:100014:525 — обозначение номера земельного участка

Волгоградская область - обозначение муниципального образования

Среднеахтубинский район

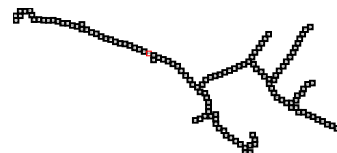
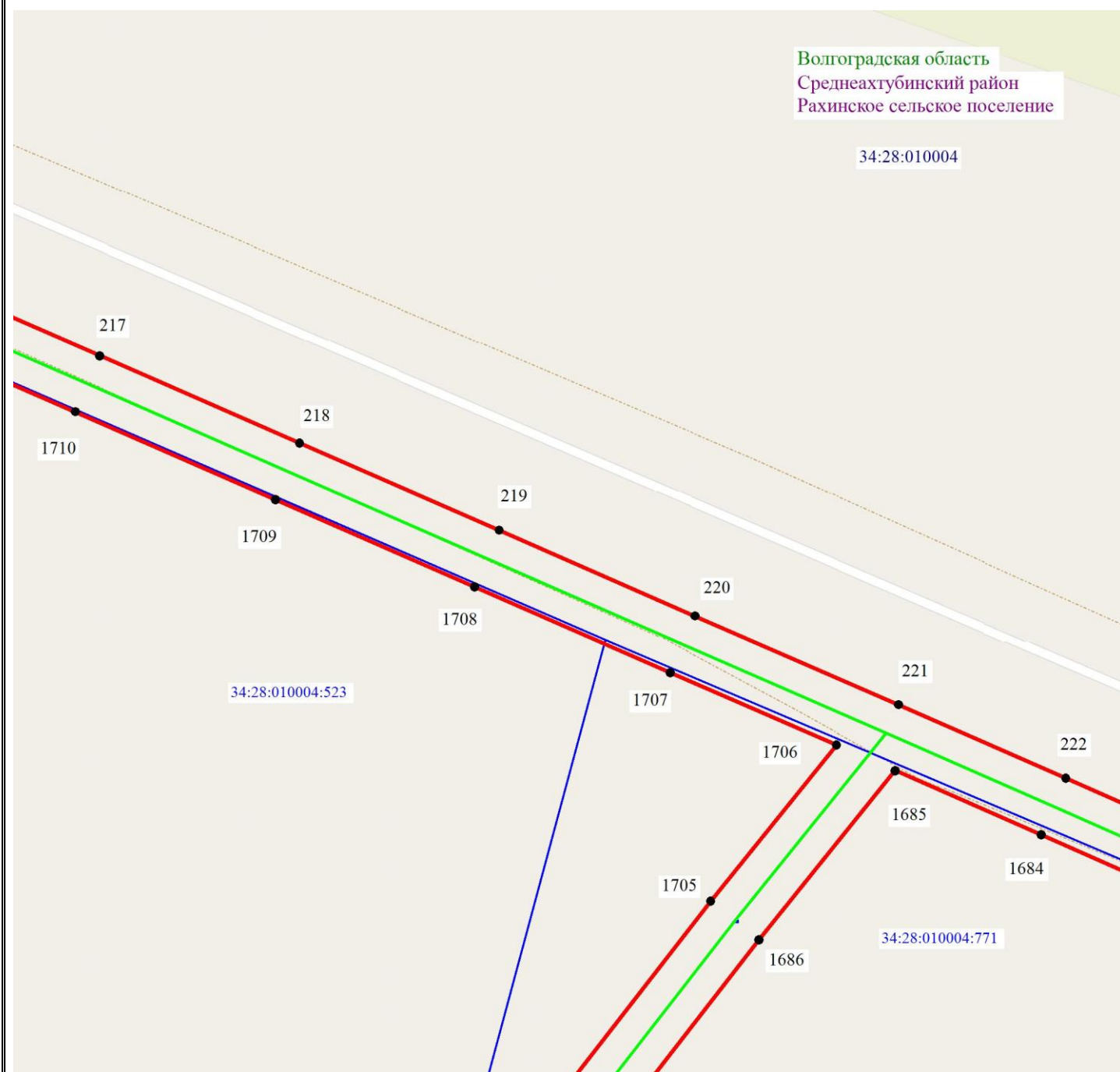


Схема расположения границ публичного сервитута



Масштаб 1: 2000

Используемые условные знаки и обозначения:

- - обозначение границы кадастрового квартала по сведениям ЕГРН
- - обозначение границы земельного участка по сведениям ЕГРН
- - обозначение границы публичного сервитута
- - обозначение объекта электросетевого хозяйства
- 2 - обозначение характерной точки охранной зоны

34:00:0000000 — обозначение номера кадастрового квартала

34:18:100014:525 — обозначение номера земельного участка

Волгоградская область - обозначение муниципального образования

Среднеахтубинский район

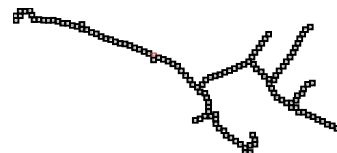


Схема расположения границ публичного сервитута



Масштаб 1: 2000

Используемые условные знаки и обозначения:

- - обозначение границы кадастрового квартала по сведениям ЕГРН
- - обозначение границы земельного участка по сведениям ЕГРН
- - обозначение границы публичного сервитута
- - обозначение объекта электросетевого хозяйства
- 2 - обозначение характерной точки охранной зоны

34:00:0000000 - обозначение номера кадастрового квартала

34:18:100014:525 - обозначение номера земельного участка

Волгоградская область - обозначение муниципального образования

Среднеахтубинский район

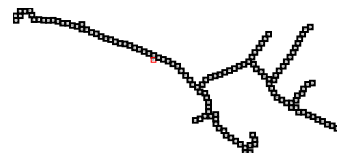


Схема расположения границ публичного сервитута



Масштаб 1: 2000

Используемые условные знаки и обозначения:

- - обозначение границы кадастрового квартала по сведениям ЕГРН
- - обозначение границы земельного участка по сведениям ЕГРН
- - обозначение границы публичного сервитута
- - обозначение объекта электросетевого хозяйства
- 2 - обозначение характерной точки охранной зоны

34:00:0000000 — обозначение номера кадастрового квартала

34:18:100014:525 — обозначение номера земельного участка

Волгоградская область - обозначение муниципального образования

Среднеахтубинский район

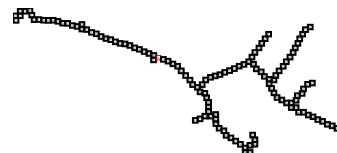
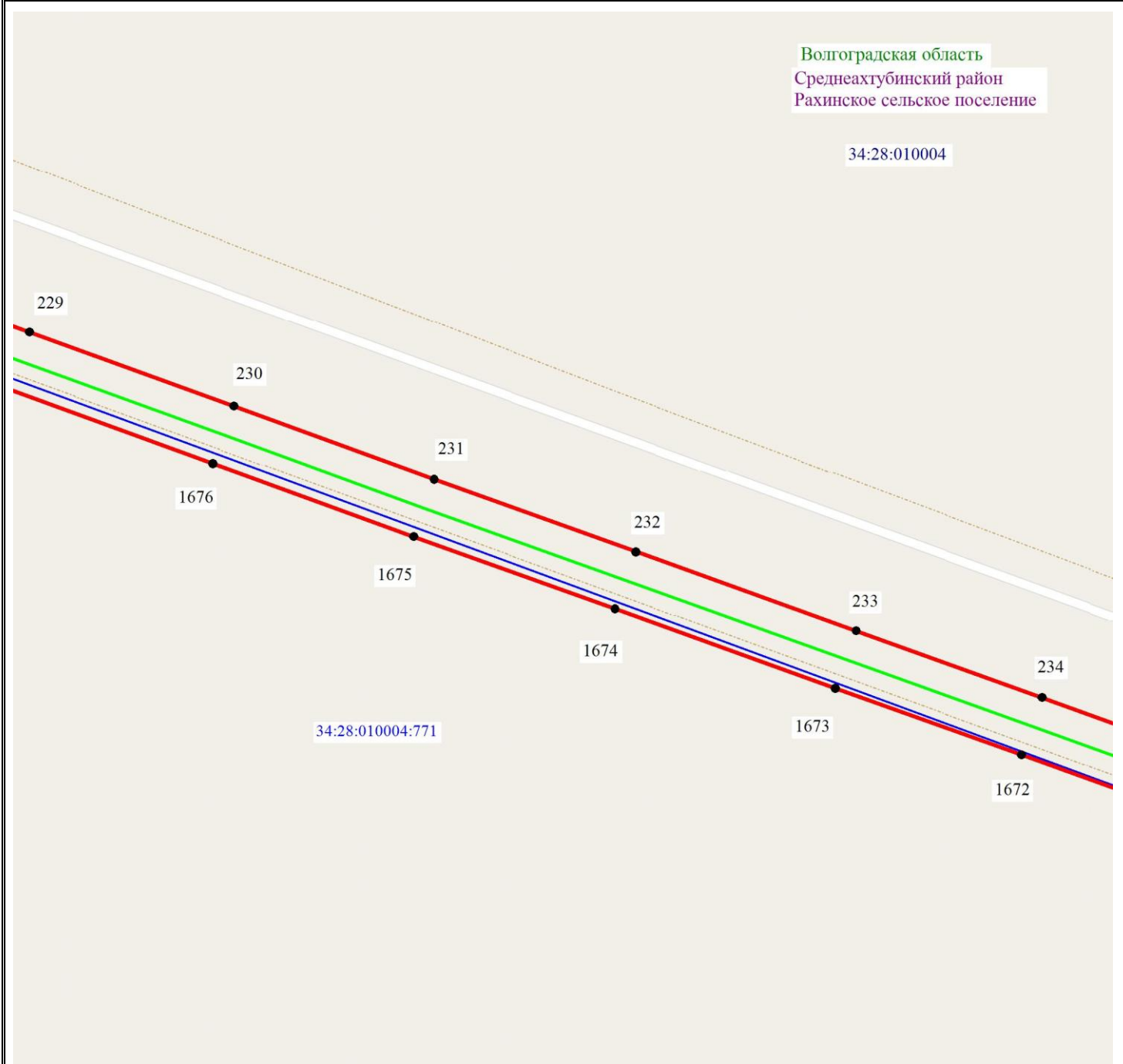


Схема расположения границ публичного сервитута



Масштаб 1: 2000

Используемые условные знаки и обозначения:

- - обозначение границы кадастрового квартала по сведениям ЕГРН
- - обозначение границы земельного участка по сведениям ЕГРН
- - обозначение границы публичного сервитута
- - обозначение объекта электросетевого хозяйства
- 2 - обозначение характерной точки охранной зоны

34:00:0000000 — обозначение номера кадастрового квартала

34:18:100014:525 — обозначение номера земельного участка

Волгоградская область - обозначение муниципального образования

Среднеахтубинский район

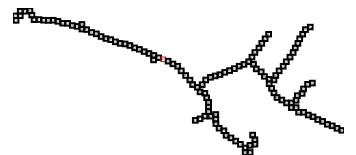
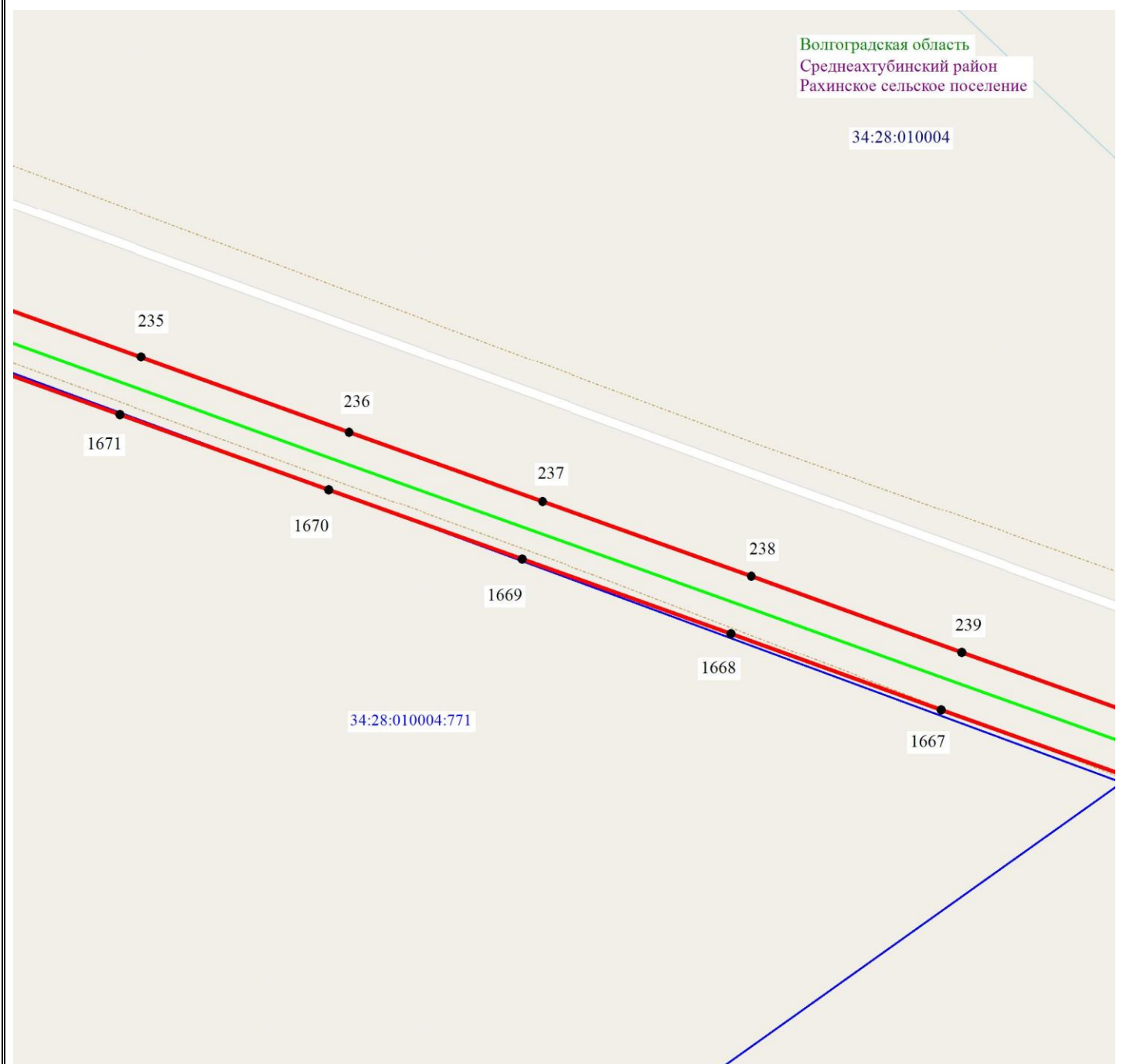


Схема расположения границ публичного сервитута



Масштаб 1: 2000

Используемые условные знаки и обозначения:

- - обозначение границы кадастрового квартала по сведениям ЕГРН
- - обозначение границы земельного участка по сведениям ЕГРН
- - обозначение границы публичного сервитута
- - обозначение объекта электросетевого хозяйства
- 2 - обозначение характерной точки охранной зоны

34:00:0000000 — обозначение номера кадастрового квартала

34:18:100014:525 — обозначение номера земельного участка

Волгоградская область - обозначение муниципального образования

Среднеахтубинский район

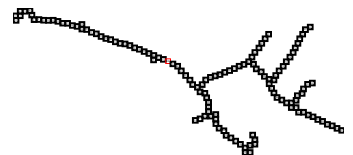
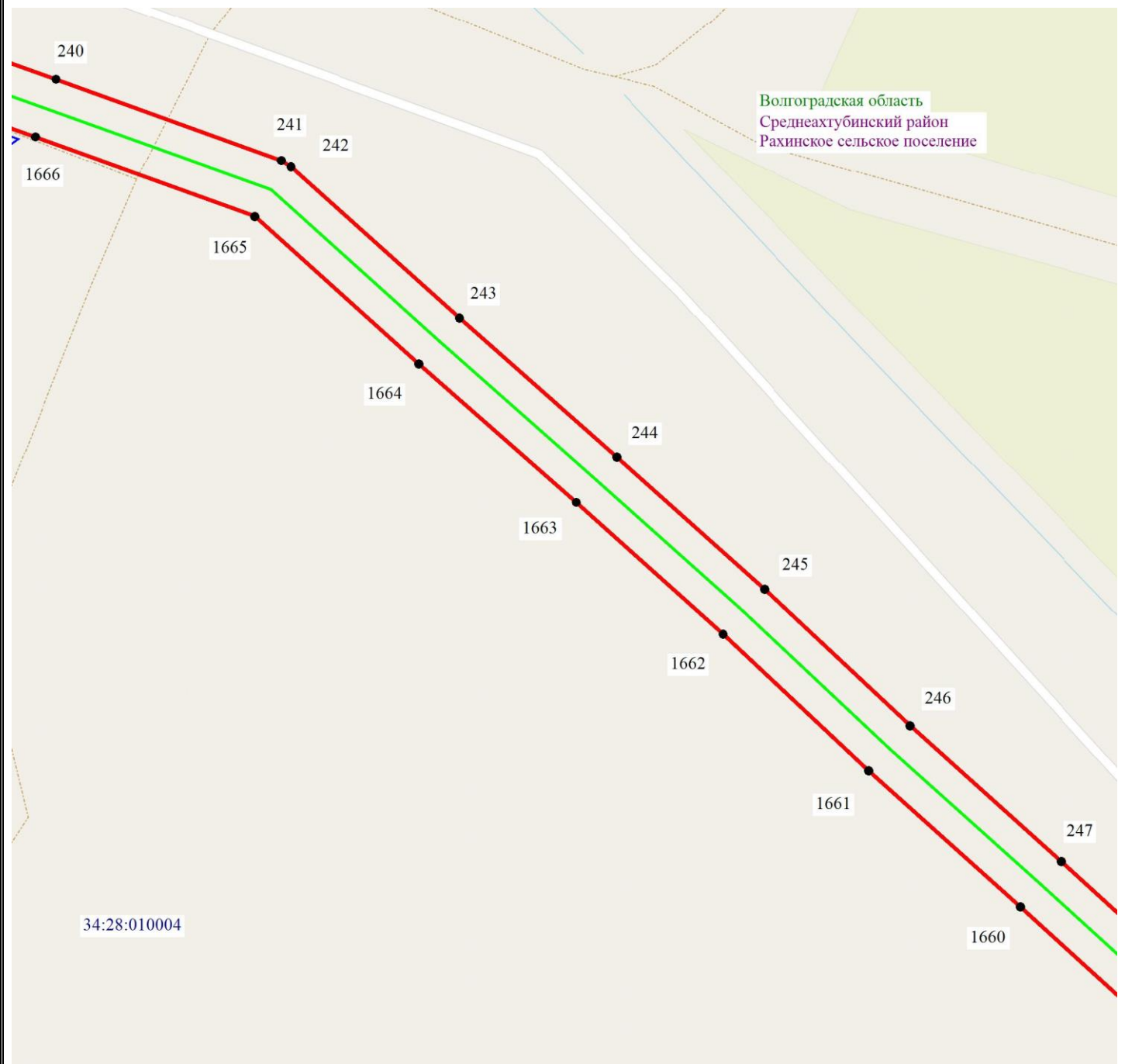


Схема расположения границ публичного сервитута



Масштаб 1: 2000

Используемые условные знаки и обозначения:

- - обозначение границы кадастрового квартала по сведениям ЕГРН
- - обозначение границы земельного участка по сведениям ЕГРН
- - обозначение границы публичного сервитута
- - обозначение объекта электросетевого хозяйства
- 2 - обозначение характерной точки охранной зоны

34:00:0000000 — обозначение номера кадастрового квартала

34:18:100014:525 — обозначение номера земельного участка

Волгоградская область - обозначение муниципального образования

Среднеахтубинский район

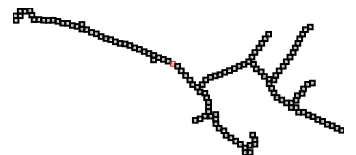
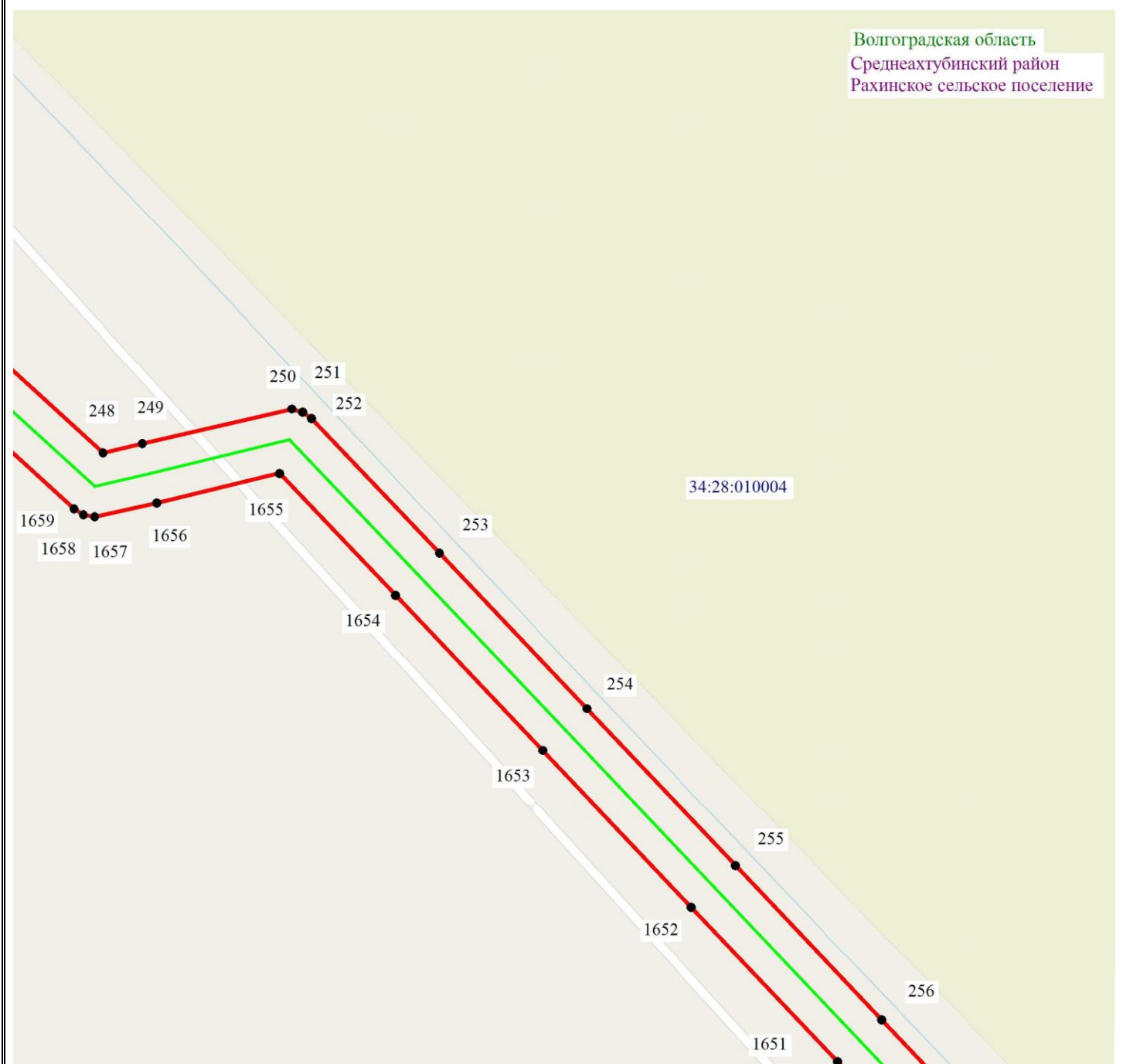


Схема расположения границ публичного сервитута



Масштаб 1: 2000

Используемые условные знаки и обозначения:

- - обозначение границы кадастрового квартала по сведениям ЕГРН
- - обозначение границы земельного участка по сведениям ЕГРН
- - обозначение границы публичного сервитута
- - обозначение объекта электросетевого хозяйства
- 2 - обозначение характерной точки охранной зоны

34:00:0000000 — обозначение номера кадастрового квартала

34:18:100014:525 — обозначение номера земельного участка

Волгоградская область - обозначение муниципального образования

Среднеахтубинский район

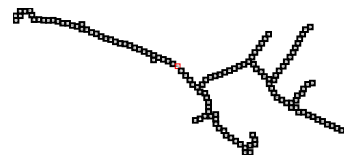


Схема расположения границ публичного сервитута



Масштаб 1: 2000

Используемые условные знаки и обозначения:

- - обозначение границы кадастрового квартала по сведениям ЕГРН
- - обозначение границы земельного участка по сведениям ЕГРН
- - обозначение границы публичного сервитута
- - обозначение объекта электросетевого хозяйства
- 2 - обозначение характерной точки охранный зоны

34:00:0000000 — обозначение номера кадастрового квартала

34:18:100014:525 — обозначение номера земельного участка

Волгоградская область - обозначение муниципального образования

Среднеахтубинский район

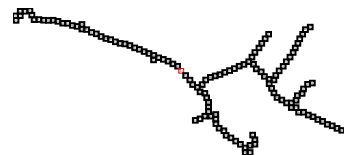


Схема расположения границ публичного сервитута



Масштаб 1: 2000

Используемые условные знаки и обозначения:

- - обозначение границы кадастрового квартала по сведениям ЕГРН
- - обозначение границы земельного участка по сведениям ЕГРН
- - обозначение границы публичного сервитута
- - обозначение объекта электросетевого хозяйства
- 2 - обозначение характерной точки охранной зоны

34:00:0000000 — обозначение номера кадастрового квартала

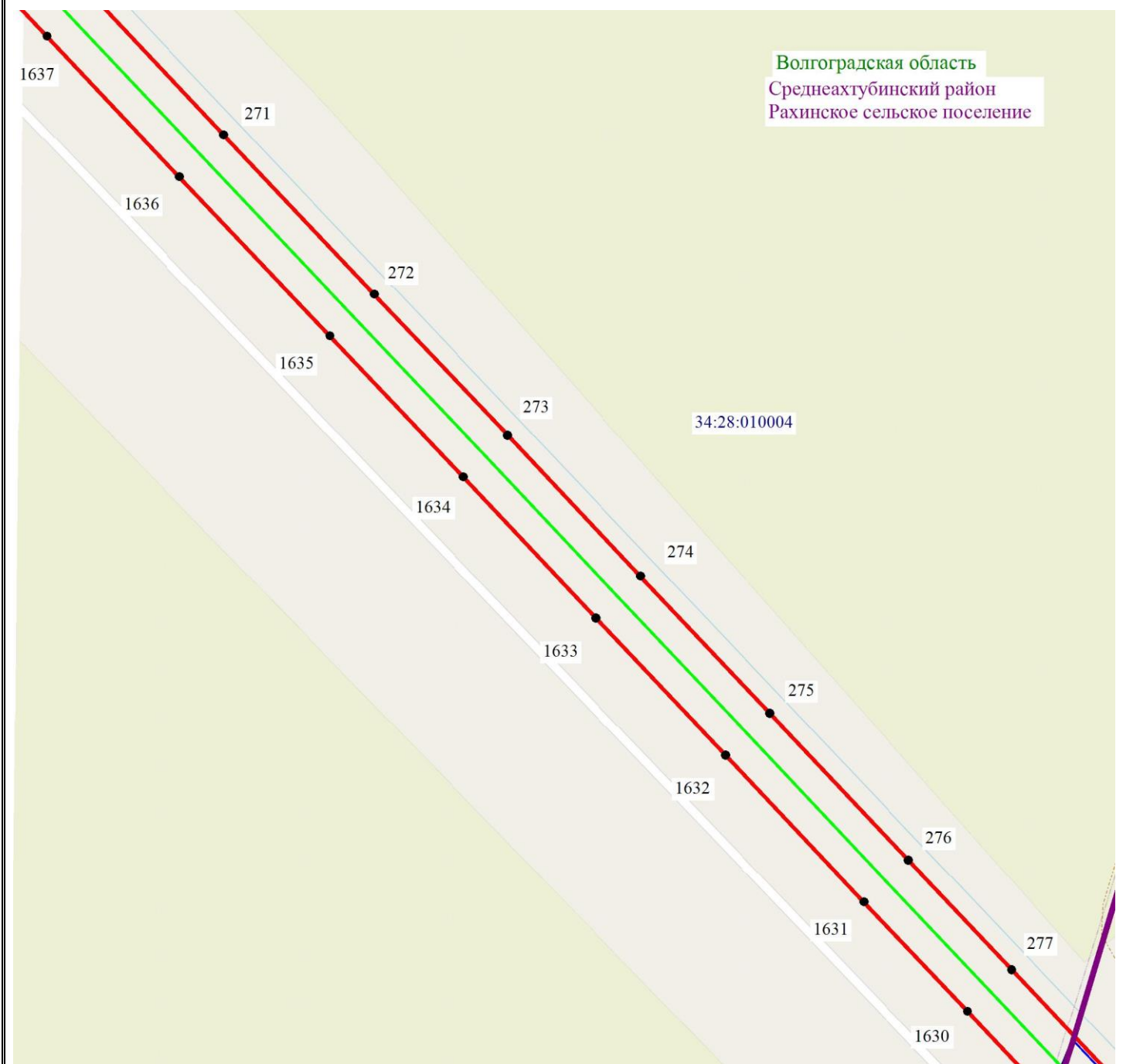
34:18:100014:525 — обозначение номера земельного участка

Волгоградская область - обозначение муниципального образования

Среднеакhtubинский район



Схема расположения границ публичного сервитута



Масштаб 1: 2000

Используемые условные знаки и обозначения:

- - обозначение границы кадастрового квартала по сведениям ЕГРН
- - обозначение границы земельного участка по сведениям ЕГРН
- - обозначение границы публичного сервитута
- - обозначение объекта электросетевого хозяйства
- 2 - обозначение характерной точки охранной зоны

34:00:0000000 — обозначение номера кадастрового квартала

34:18:100014:525 — обозначение номера земельного участка

Волгоградская область - обозначение муниципального образования

Среднеахтубинский район



Схема расположения границ публичного сервитута



Масштаб 1: 2000

Используемые условные знаки и обозначения:

- - обозначение границы кадастрового квартала по сведениям ЕГРН
- - обозначение границы земельного участка по сведениям ЕГРН
- - обозначение границы публичного сервитута
- - обозначение объекта электросетевого хозяйства
- 2 - обозначение характерной точки охранной зоны

34:00:0000000 — обозначение номера кадастрового квартала

34:18:100014:525 — обозначение номера земельного участка

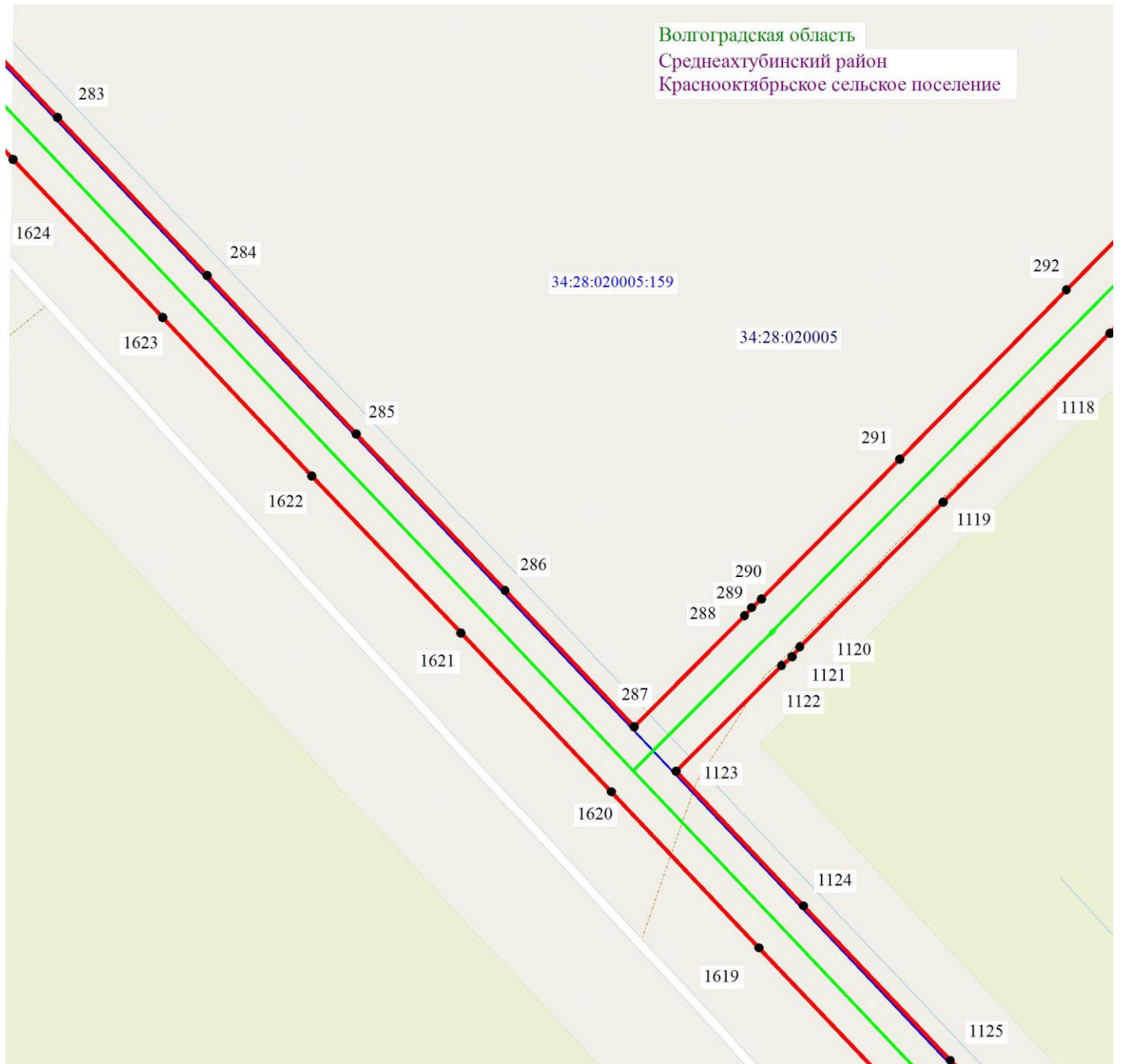
Волгоградская область - обозначение муниципального образования

Среднеахтубинский район



Схема расположения границ публичного сервитута

Волгоградская область
Среднеахтубинский район
Краснооктябрьское сельское поселение



Масштаб 1: 2000

Используемые условные знаки и обозначения:

- - обозначение границы кадастрового квартала по сведениям ЕГРН
- - обозначение границы земельного участка по сведениям ЕГРН
- - обозначение границы публичного сервитута
- - обозначение объекта электросетевого хозяйства
- 2 - обозначение характерной точки охранной зоны

34:00:0000000 — обозначение номера кадастрового квартала

34:18:100014:525 — обозначение номера земельного участка

Волгоградская область - обозначение муниципального образования

Среднеахтубинский район

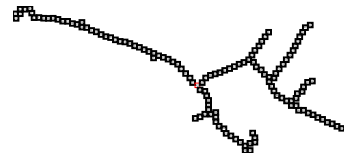


Схема расположения границ публичного сервитута

Волгоградская область
Среднеахтубинский район
Краснооктябрьское сельское поселение



Масштаб 1: 2000

Используемые условные знаки и обозначения:

- - обозначение границы кадастрового квартала по сведениям ЕГРН
- - обозначение границы земельного участка по сведениям ЕГРН
- - обозначение границы публичного сервитута
- - обозначение объекта электросетевого хозяйства
- 2 - обозначение характерной точки охранной зоны

34:00:0000000 — обозначение номера кадастрового квартала

34:18:100014:525 — обозначение номера земельного участка

Волгоградская область - обозначение муниципального образования

Среднеахтубинский район

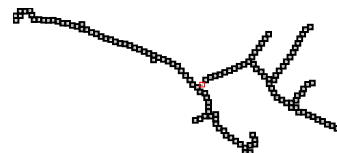


Схема расположения границ публичного сервитута



Масштаб 1: 2000

Используемые условные знаки и обозначения:

- - обозначение границы кадастрового квартала по сведениям ЕГРН
- - обозначение границы земельного участка по сведениям ЕГРН
- - обозначение границы публичного сервитута
- - обозначение объекта электросетевого хозяйства
- 2 - обозначение характерной точки охранной зоны

34:00:0000000 — обозначение номера кадастрового квартала

34:18:100014:525 — обозначение номера земельного участка

Волгоградская область - обозначение муниципального образования

Среднеахтубинский район

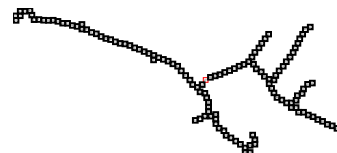
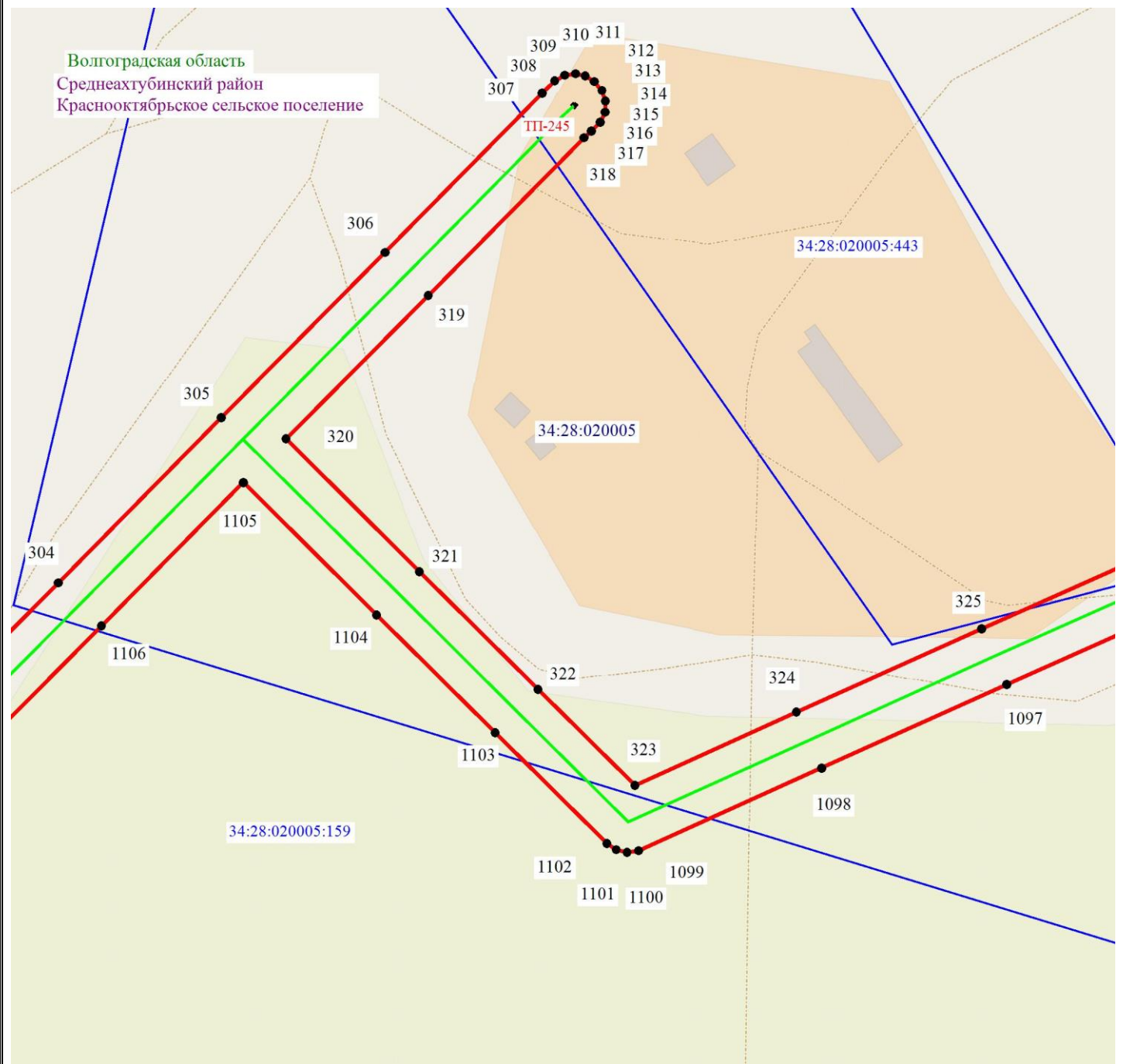


Схема расположения границ публичного сервитута



Масштаб 1: 2000

Используемые условные знаки и обозначения:

- - обозначение границы кадастрового квартала по сведениям ЕГРН
- - обозначение границы земельного участка по сведениям ЕГРН
- - обозначение границы публичного сервитута
- - обозначение объекта электросетевого хозяйства
- 2 - обозначение характерной точки охранной зоны

34:00:0000000 — обозначение номера кадастрового квартала

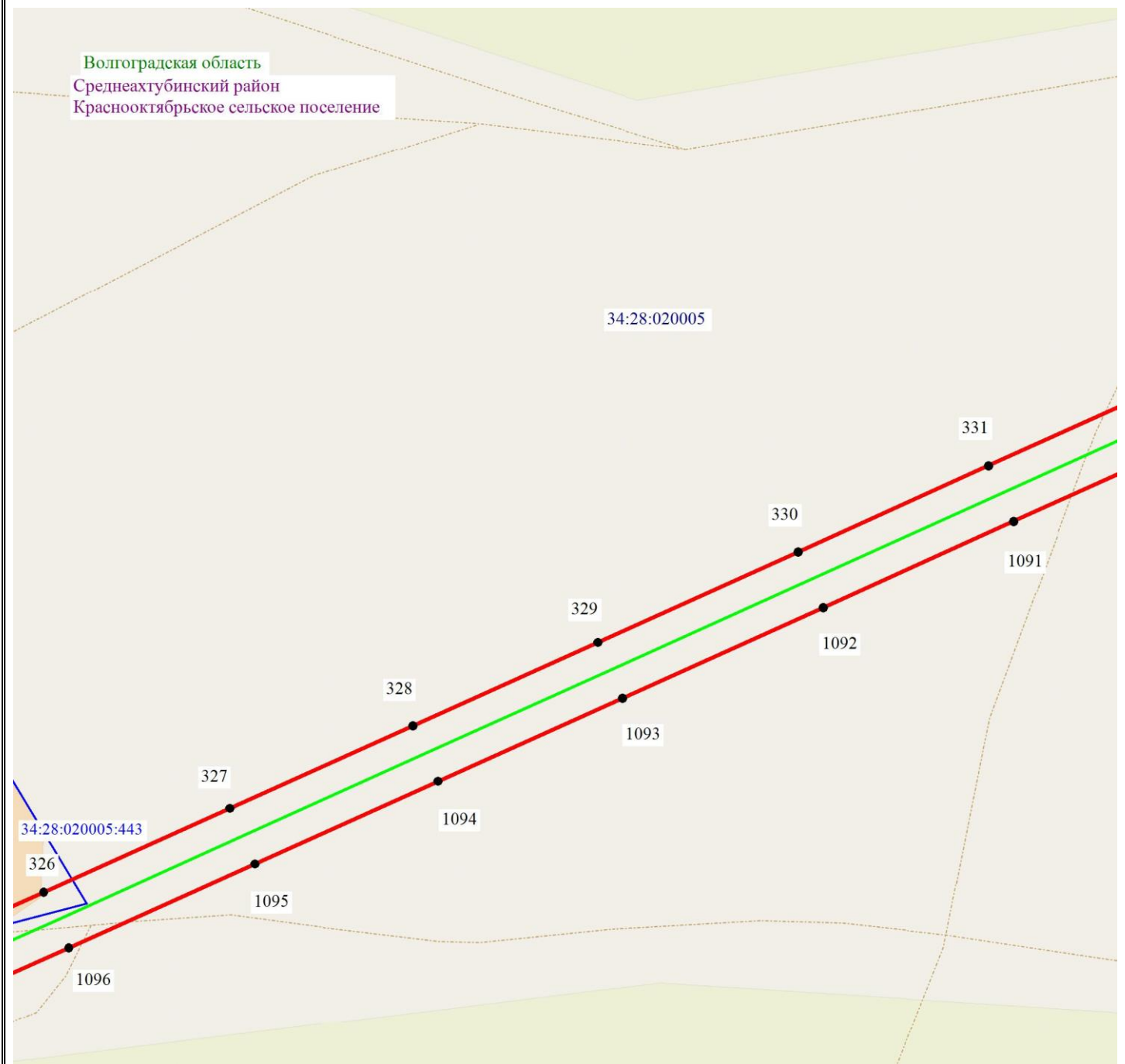
34:18:100014:525 — обозначение номера земельного участка

Волгоградская область - обозначение муниципального образования

Среднеакhtubинский район



Схема расположения границ публичного сервитута



Масштаб 1: 2000

Используемые условные знаки и обозначения:

- - обозначение границы кадастрового квартала по сведениям ЕГРН
- - обозначение границы земельного участка по сведениям ЕГРН
- - обозначение границы публичного сервитута
- - обозначение объекта электросетевого хозяйства
- 2 - обозначение характерной точки охранной зоны

34:00:0000000 — обозначение номера кадастрового квартала

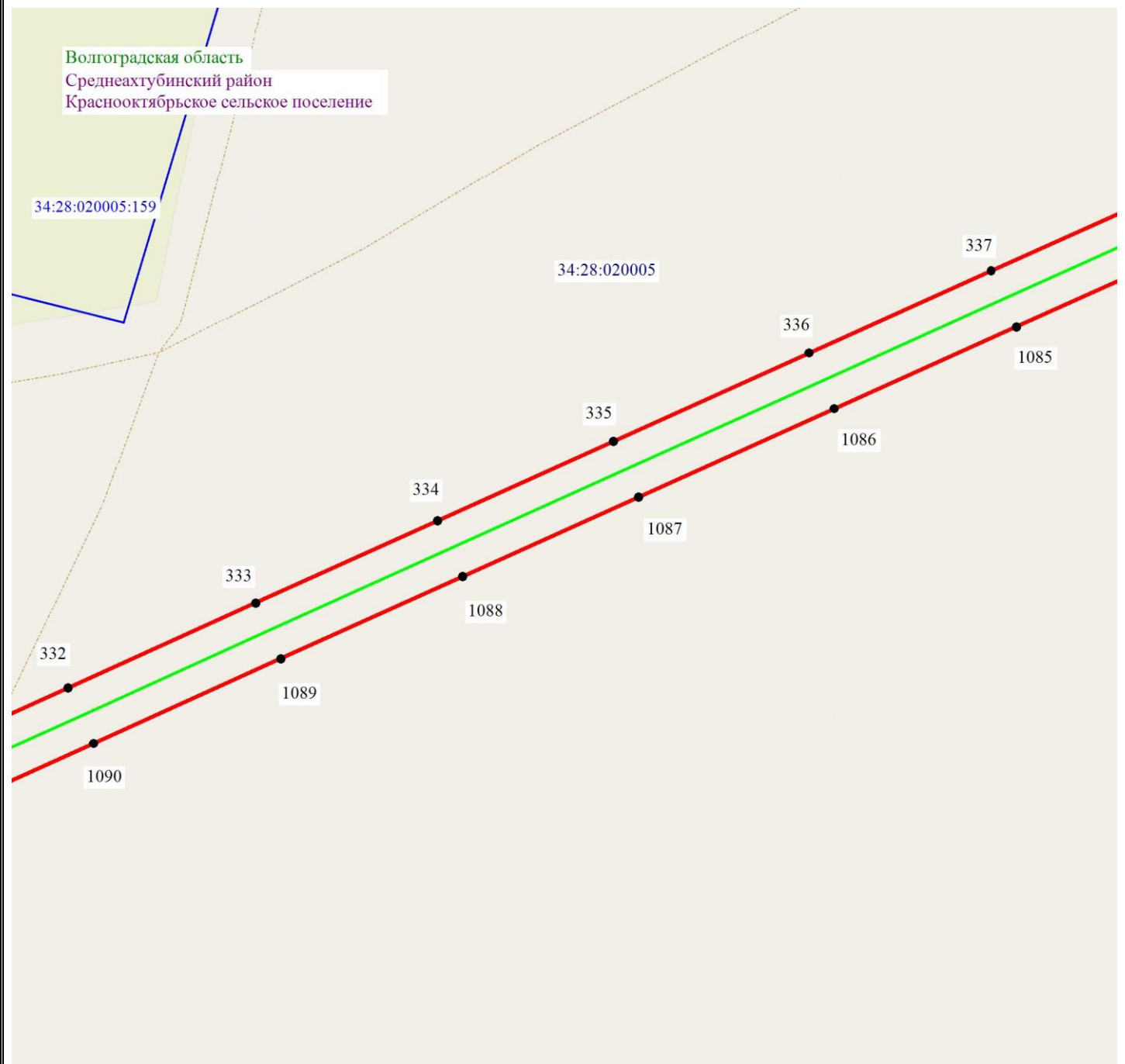
34:18:100014:525 — обозначение номера земельного участка

Волгоградская область - обозначение муниципального образования

Среднеахтубинский район



Схема расположения границ публичного сервитута



Масштаб 1: 2000

Используемые условные знаки и обозначения:

- - обозначение границы кадастрового квартала по сведениям ЕГРН
- - обозначение границы земельного участка по сведениям ЕГРН
- - обозначение границы публичного сервитута
- - обозначение объекта электросетевого хозяйства
- 2 - обозначение характерной точки охранной зоны

34:00:0000000 — обозначение номера кадастрового квартала

34:18:100014:525 — обозначение номера земельного участка

Волгоградская область - обозначение муниципального образования

Среднеахтубинский район



Схема расположения границ публичного сервитута

Волгоградская область
Среднеахтубинский район
Краснооктябрьское сельское поселение



Масштаб 1: 2000

Используемые условные знаки и обозначения:

- - обозначение границы кадастрового квартала по сведениям ЕГРН
- - обозначение границы земельного участка по сведениям ЕГРН
- - обозначение границы публичного сервитута
- - обозначение объекта электросетевого хозяйства
- 2 - обозначение характерной точки охранной зоны

34:00:0000000 — обозначение номера кадастрового квартала

34:18:100014:525 — обозначение номера земельного участка

Волгоградская область - обозначение муниципального образования

Среднеахтубинский район

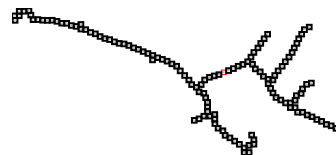
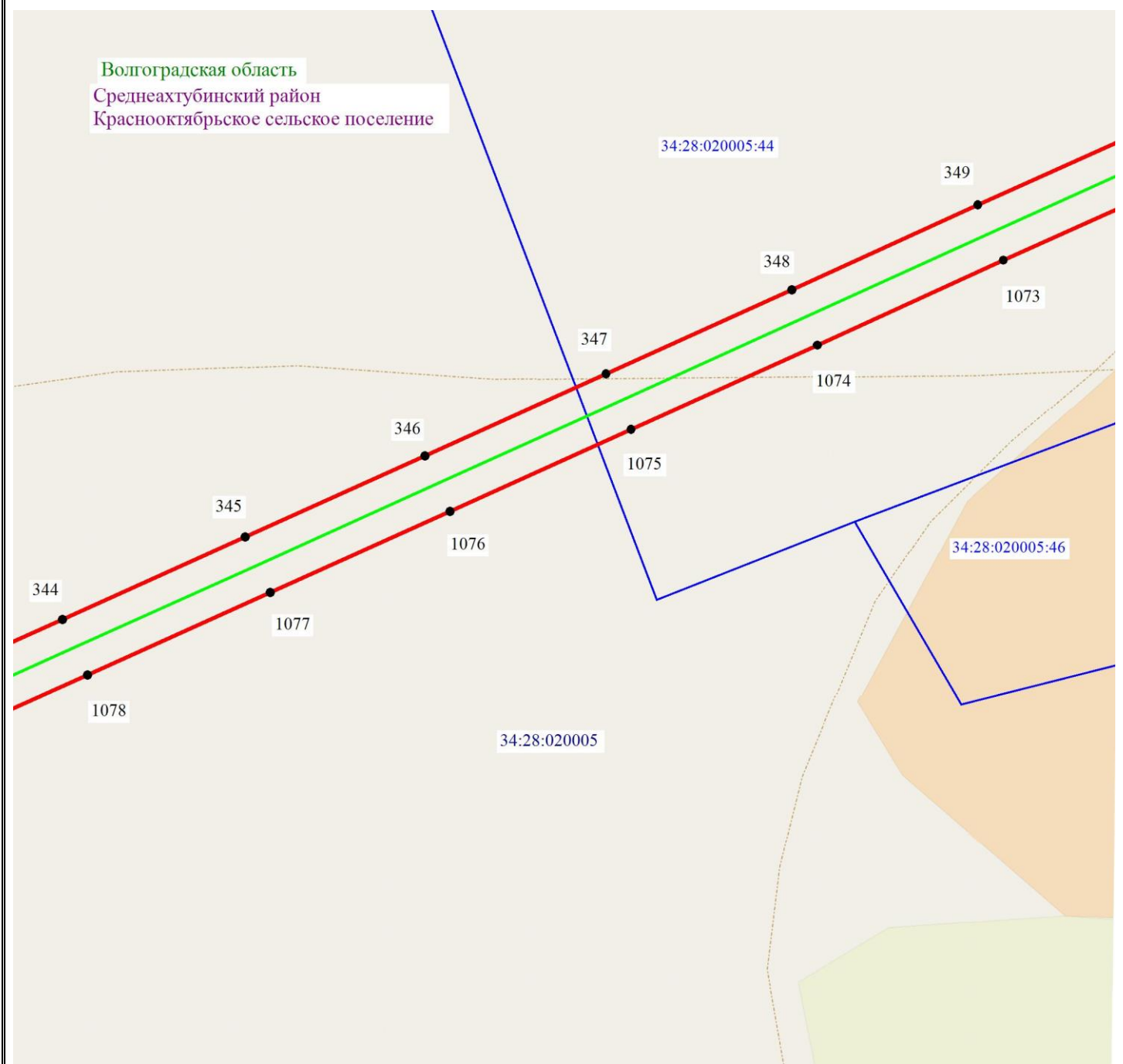


Схема расположения границ публичного сервитута



Масштаб 1: 2000

Используемые условные знаки и обозначения:

- - обозначение границы кадастрового квартала по сведениям ЕГРН
- - обозначение границы земельного участка по сведениям ЕГРН
- - обозначение границы публичного сервитута
- - обозначение объекта электросетевого хозяйства
- 2 - обозначение характерной точки охранной зоны

34:00:0000000 — обозначение номера кадастрового квартала

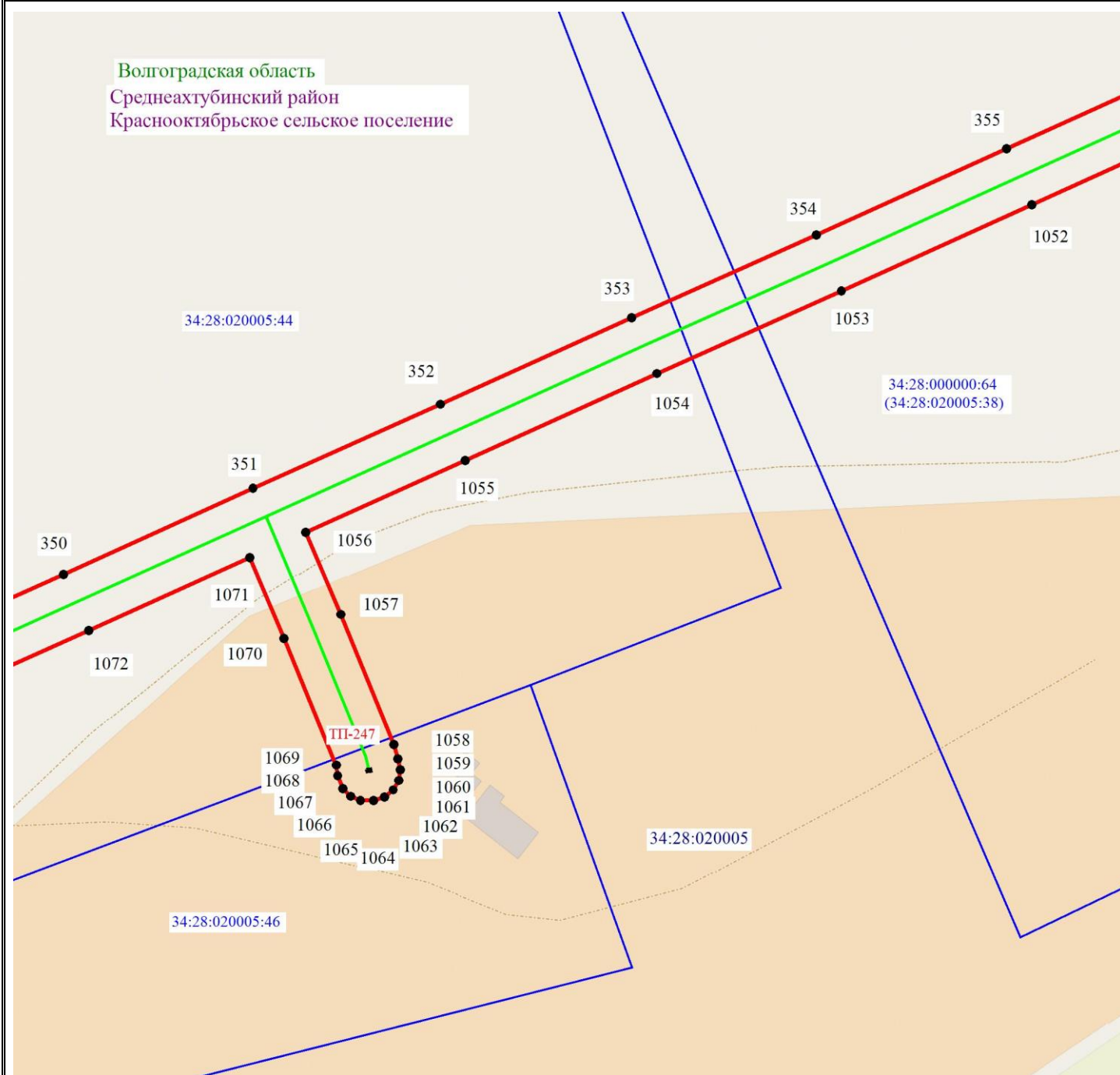
34:18:100014:525 — обозначение номера земельного участка

Волгоградская область - обозначение муниципального образования

Среднеахтубинский район



Схема расположения границ публичного сервитута



Масштаб 1: 2000

Используемые условные знаки и обозначения:

- - обозначение границы кадастрового квартала по сведениям ЕГРН
- - обозначение границы земельного участка по сведениям ЕГРН
- - обозначение границы публичного сервитута
- - обозначение объекта электросетевого хозяйства
- 2 - обозначение характерной точки охранной зоны

34:00:0000000 — обозначение номера кадастрового квартала

34:18:100014:525 — обозначение номера земельного участка

Волгоградская область - обозначение муниципального образования

Среднеахтубинский район



Схема расположения границ публичного сервитута

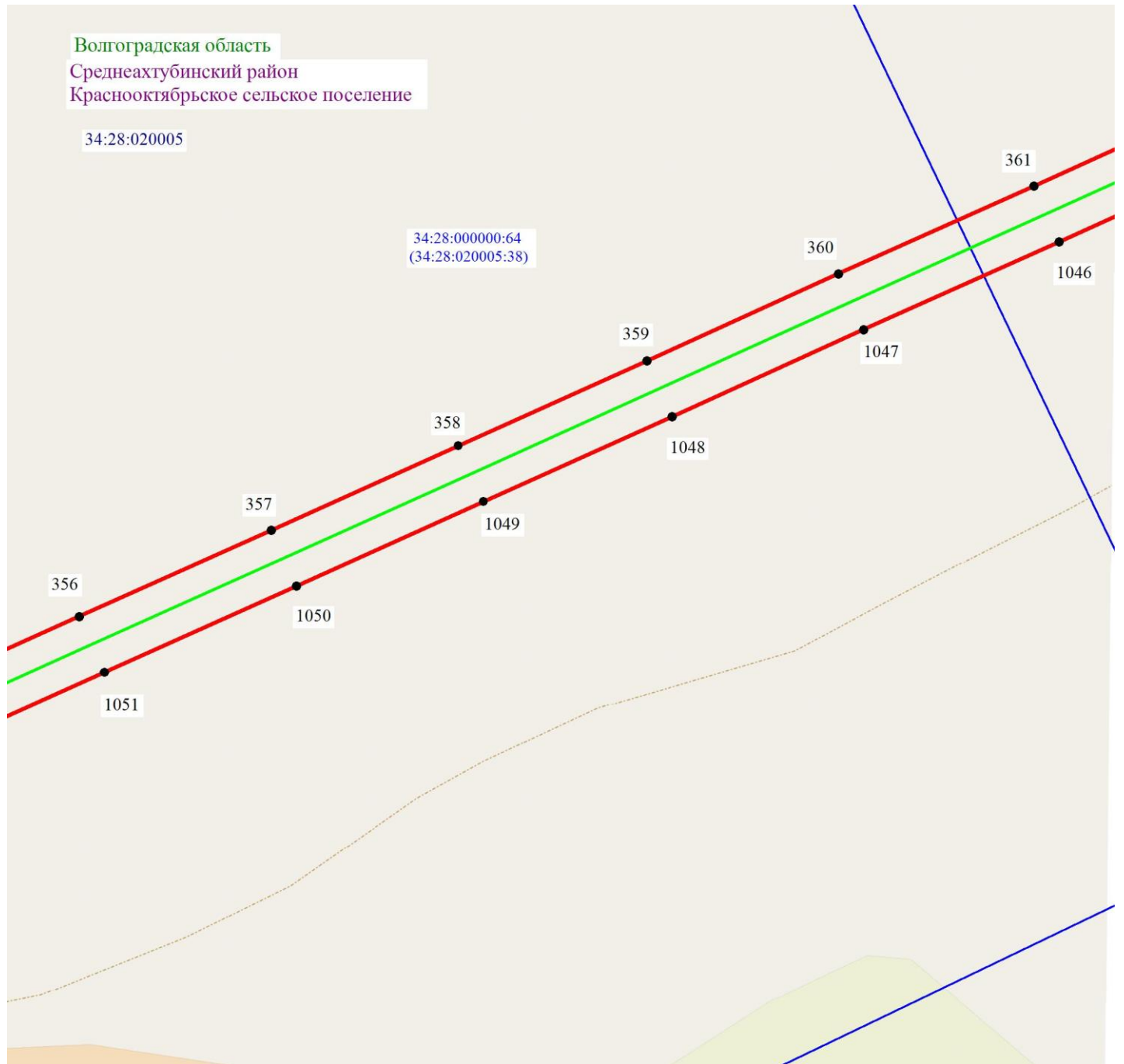
Волгоградская область

Среднеахтубинский район

Краснооктябрьское сельское поселение

34:28:020005

34:28:000000:64
(34:28:020005:38)



Масштаб 1: 2000

Используемые условные знаки и обозначения:

- - обозначение границы кадастрового квартала по сведениям ЕГРН
- - обозначение границы земельного участка по сведениям ЕГРН
- - обозначение границы публичного сервитута
- - обозначение объекта электросетевого хозяйства
- 2 - обозначение характерной точки охранной зоны

34:00:0000000 — обозначение номера кадастрового квартала

34:18:100014:525 — обозначение номера земельного участка

Волгоградская область - обозначение муниципального образования

Среднеахтубинский район

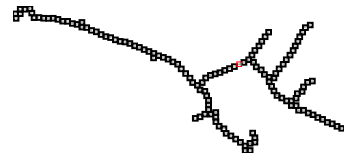


Схема расположения границ публичного сервитута



Масштаб 1: 2000

Используемые условные знаки и обозначения:

- - обозначение границы кадастрового квартала по сведениям ЕГРН
- - обозначение границы земельного участка по сведениям ЕГРН
- - обозначение границы публичного сервитута
- - обозначение объекта электросетевого хозяйства
- 2 - обозначение характерной точки охранной зоны

34:00:0000000 — обозначение номера кадастрового квартала

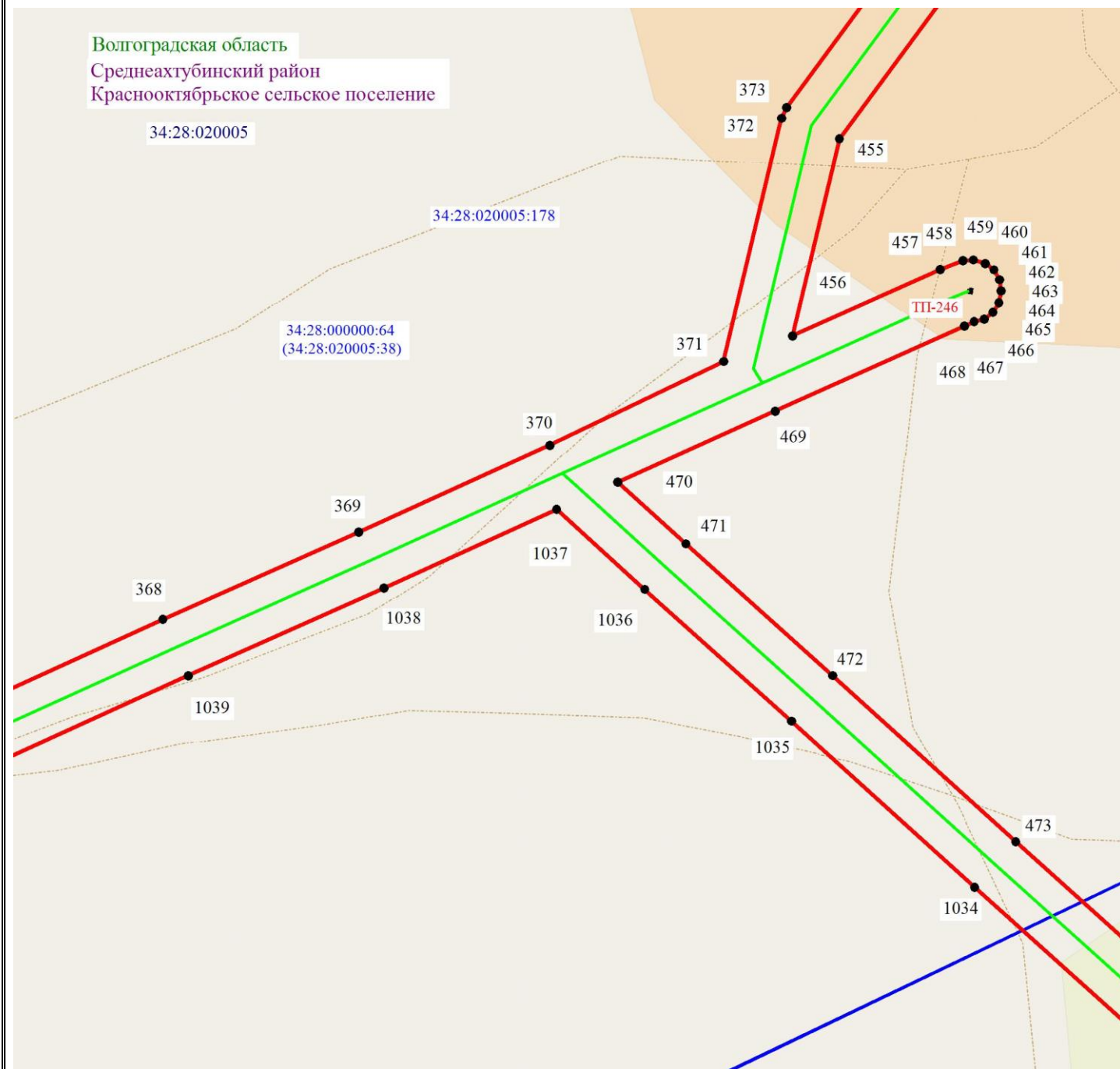
34:18:100014:525 — обозначение номера земельного участка

Волгоградская область - обозначение муниципального образования

Среднеахтубинский район



Схема расположения границ публичного сервитута



Масштаб 1: 2000

Используемые условные знаки и обозначения:

- обозначение границы кадастрового квартала по сведениям ЕГРН
- обозначение границы земельного участка по сведениям ЕГРН
- обозначение границы публичного сервитута
- обозначение объекта электросетевого хозяйства
- 2 - обозначение характерной точки охранной зоны

34:00:0000000 - обозначение номера кадастрового квартала

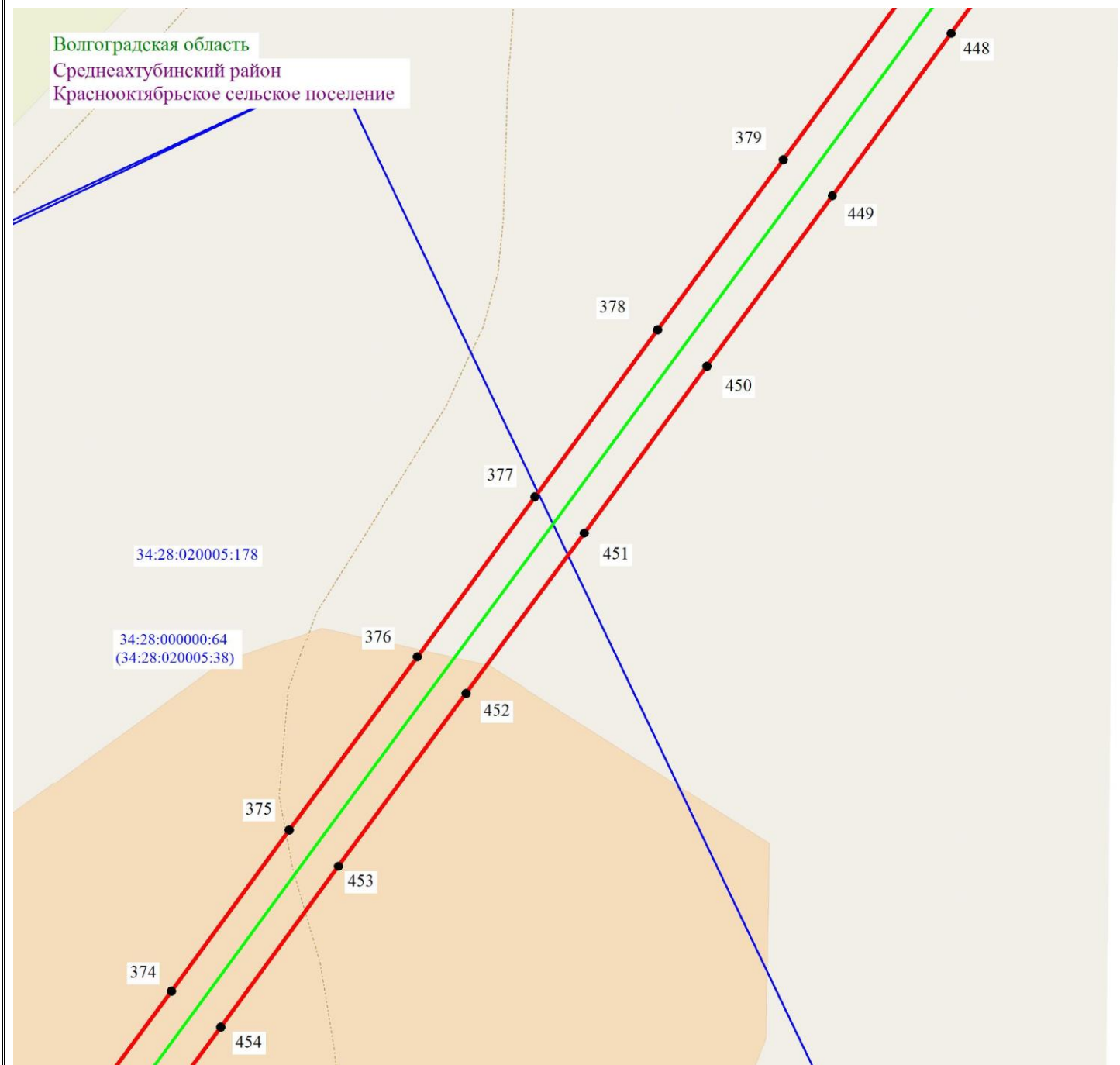
34:18:100014:525 - обозначение номера земельного участка

Волгоградская область - обозначение муниципального образования

Среднеахтубинский район



Схема расположения границ публичного сервитута



Масштаб 1: 2000

Используемые условные знаки и обозначения:

- - обозначение границы кадастрового квартала по сведениям ЕГРН
- - обозначение границы земельного участка по сведениям ЕГРН
- - обозначение границы публичного сервитута
- - обозначение объекта электросетевого хозяйства
- 2 - обозначение характерной точки охранной зоны

34:00:0000000 — обозначение номера кадастрового квартала

34:18:100014:525 — обозначение номера земельного участка

Волгоградская область - обозначение муниципального образования

Среднеахтубинский район



Схема расположения границ публичного сервитута

Волгоградская область
Среднеахтубинский район
Краснооктябрьское сельское поселение



Масштаб 1: 2000

Используемые условные знаки и обозначения:

- - обозначение границы кадастрового квартала по сведениям ЕГРН
- - обозначение границы земельного участка по сведениям ЕГРН
- - обозначение границы публичного сервитута
- - обозначение объекта электросетевого хозяйства
- 2 - обозначение характерной точки охранной зоны

34:00:0000000 — обозначение номера кадастрового квартала

34:18:100014:525 — обозначение номера земельного участка

Волгоградская область - обозначение муниципального образования

Среднеахтубинский район



Схема расположения границ публичного сервитута

Волгоградская область
Среднеахтубинский район
Краснооктябрьское сельское поселение



Масштаб 1: 2000

Используемые условные знаки и обозначения:

- - обозначение границы кадастрового квартала по сведениям ЕГРН
- - обозначение границы земельного участка по сведениям ЕГРН
- - обозначение границы публичного сервитута
- - обозначение объекта электросетевого хозяйства
- 2 - обозначение характерной точки охранной зоны

34:00:000000 — обозначение номера кадастрового квартала

34:18:100014:525 — обозначение номера земельного участка

Волгоградская область - обозначение муниципального образования

Среднеахтубинский район



Схема расположения границ публичного сервитута

Волгоградская область

Среднеахтубинский район

Краснооктябрьское сельское поселение



Масштаб 1: 2000

Используемые условные знаки и обозначения:

- - обозначение границы кадастрового квартала по сведениям ЕГРН
- - обозначение границы земельного участка по сведениям ЕГРН
- - обозначение границы публичного сервитута
- - обозначение объекта электросетевого хозяйства
- 2 - обозначение характерной точки охранной зоны

34:00:0000000 — обозначение номера кадастрового квартала

34:18:100014:525 — обозначение номера земельного участка

Волгоградская область - обозначение муниципального образования

Среднеахтубинский район



Схема расположения границ публичного сервитута



Масштаб 1: 2000

Используемые условные знаки и обозначения:

- - обозначение границы кадастрового квартала по сведениям ЕГРН
- - обозначение границы земельного участка по сведениям ЕГРН
- - обозначение границы публичного сервитута
- - обозначение объекта электросетевого хозяйства
- 2 - обозначение характерной точки охранной зоны

34:00:0000000 — обозначение номера кадастрового квартала

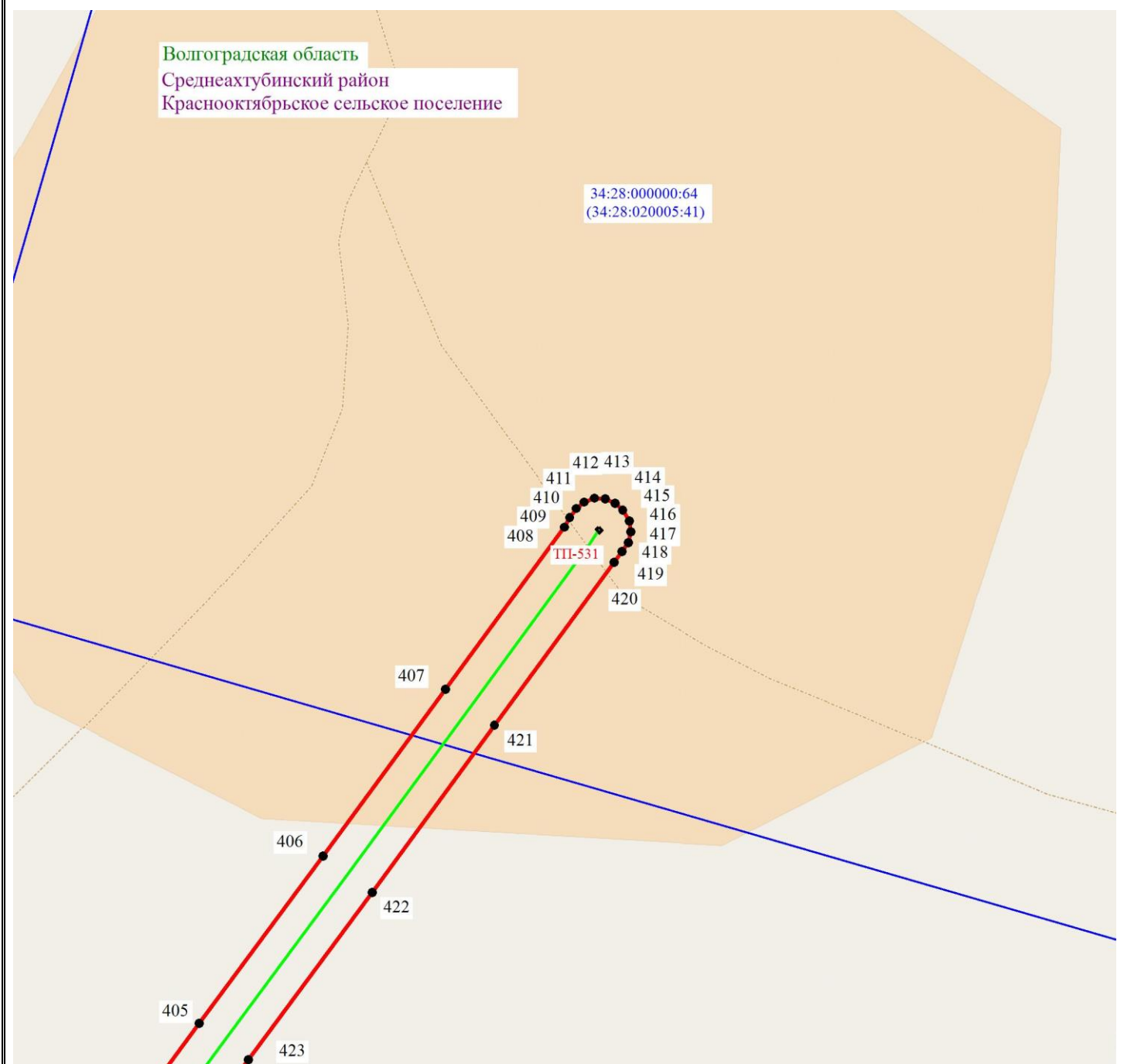
34:18:100014:525 — обозначение номера земельного участка

Волгоградская область - обозначение муниципального образования

Среднеакhtubинский район



Схема расположения границ публичного сервитута



Масштаб 1: 2000

Используемые условные знаки и обозначения:

- - обозначение границы кадастрового квартала по сведениям ЕГРН
- - обозначение границы земельного участка по сведениям ЕГРН
- - обозначение границы публичного сервитута
- - обозначение объекта электросетевого хозяйства
- 2 - обозначение характерной точки охранной зоны

34:00:0000000 — обозначение номера кадастрового квартала

34:18:100014:525 — обозначение номера земельного участка

Волгоградская область - обозначение муниципального образования

Среднеахтубинский район



Схема расположения границ публичного сервитута



Масштаб 1: 2000

Используемые условные знаки и обозначения:

- - обозначение границы кадастрового квартала по сведениям ЕГРН
- - обозначение границы земельного участка по сведениям ЕГРН
- - обозначение границы публичного сервитута
- - обозначение объекта электросетевого хозяйства
- 2 - обозначение характерной точки охранной зоны

34:00:0000000 - обозначение номера кадастрового квартала

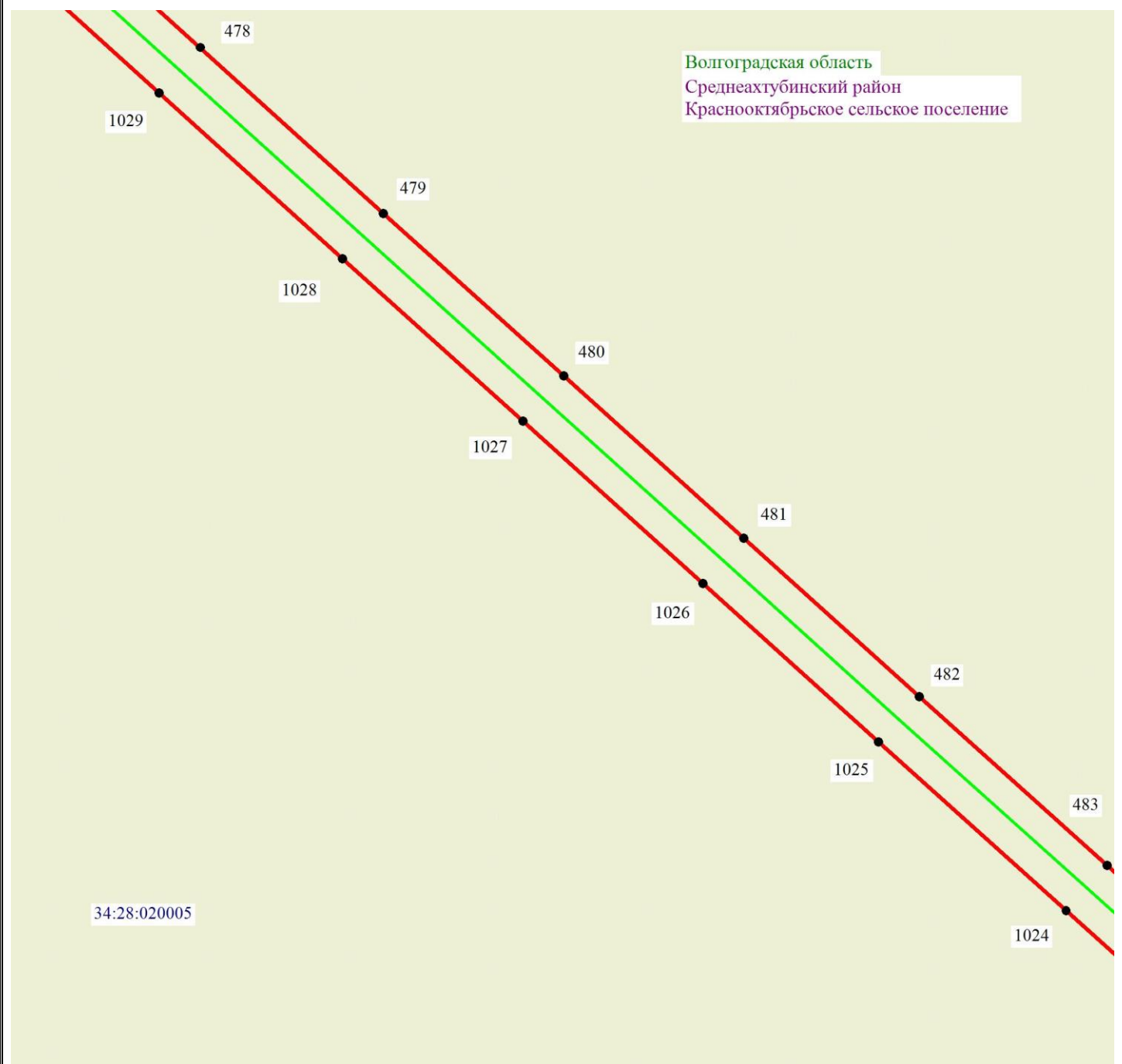
34:18:100014:525 - обозначение номера земельного участка

Волгоградская область - обозначение муниципального образования

Среднеахтубинский район



Схема расположения границ публичного сервитута



Масштаб 1: 2000

Используемые условные знаки и обозначения:

- - обозначение границы кадастрового квартала по сведениям ЕГРН
- - обозначение границы земельного участка по сведениям ЕГРН
- - обозначение границы публичного сервитута
- - обозначение объекта электросетевого хозяйства
- 2 - обозначение характерной точки охранной зоны

34:00:0000000 — обозначение номера кадастрового квартала

34:18:100014:525 — обозначение номера земельного участка

Волгоградская область - обозначение муниципального образования

Среднеахтубинский район



Схема расположения границ публичного сервитута



Масштаб 1: 2000

Используемые условные знаки и обозначения:

- - обозначение границы кадастрового квартала по сведениям ЕГРН
- - обозначение границы земельного участка по сведениям ЕГРН
- - обозначение границы публичного сервитута
- - обозначение объекта электросетевого хозяйства
- 2 - обозначение характерной точки охранной зоны

34:00:0000000 — обозначение номера кадастрового квартала

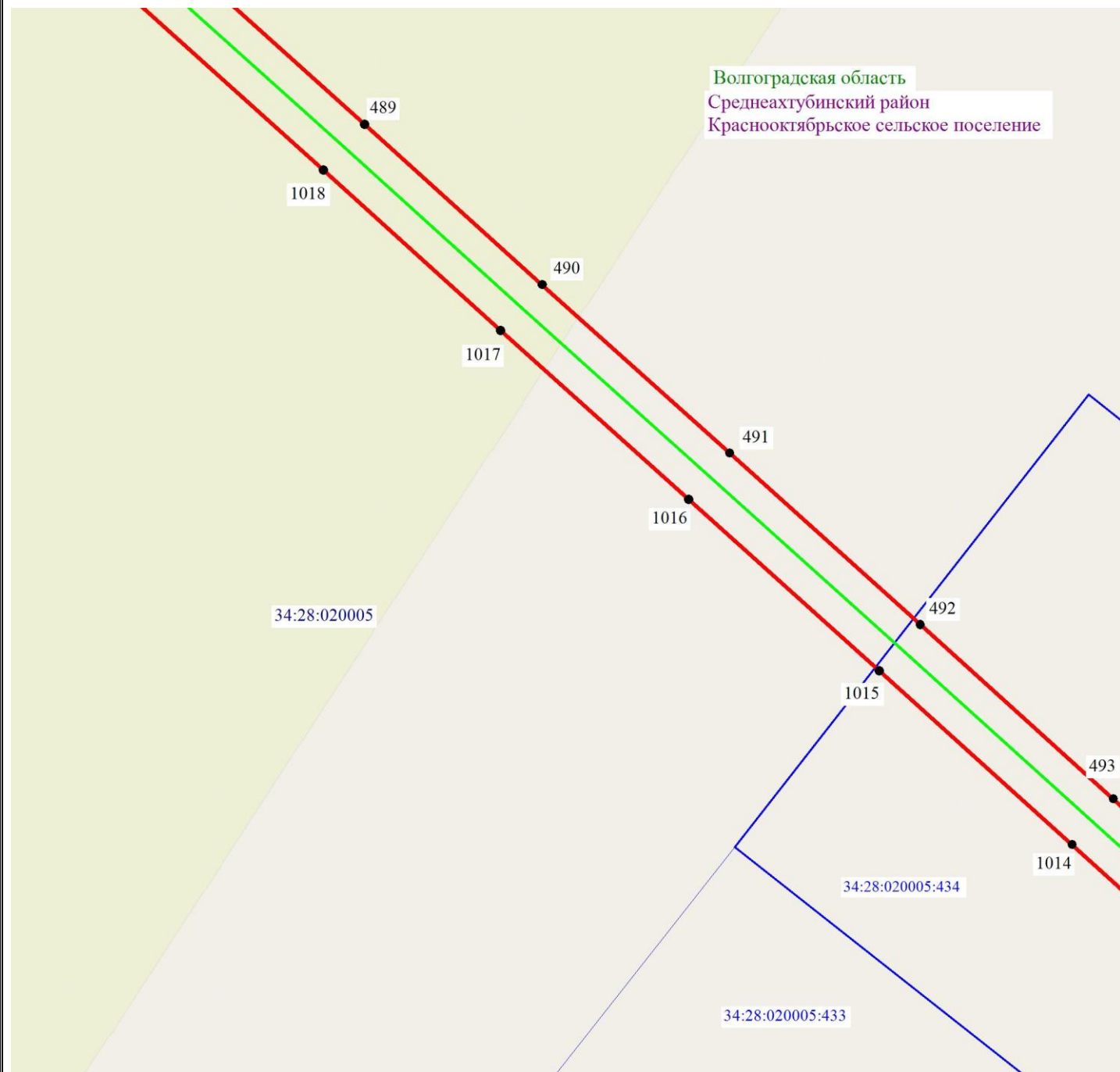
34:18:100014:525 — обозначение номера земельного участка

Волгоградская область - обозначение муниципального образования

Среднеахтубинский район



Схема расположения границ публичного сервитута



Масштаб 1: 2000

Используемые условные знаки и обозначения:

- - обозначение границы кадастрового квартала по сведениям ЕГРН
- - обозначение границы земельного участка по сведениям ЕГРН
- - обозначение границы публичного сервитута
- - обозначение объекта электросетевого хозяйства
- 2 - обозначение характерной точки охранной зоны

34:00:0000000 — обозначение номера кадастрового квартала

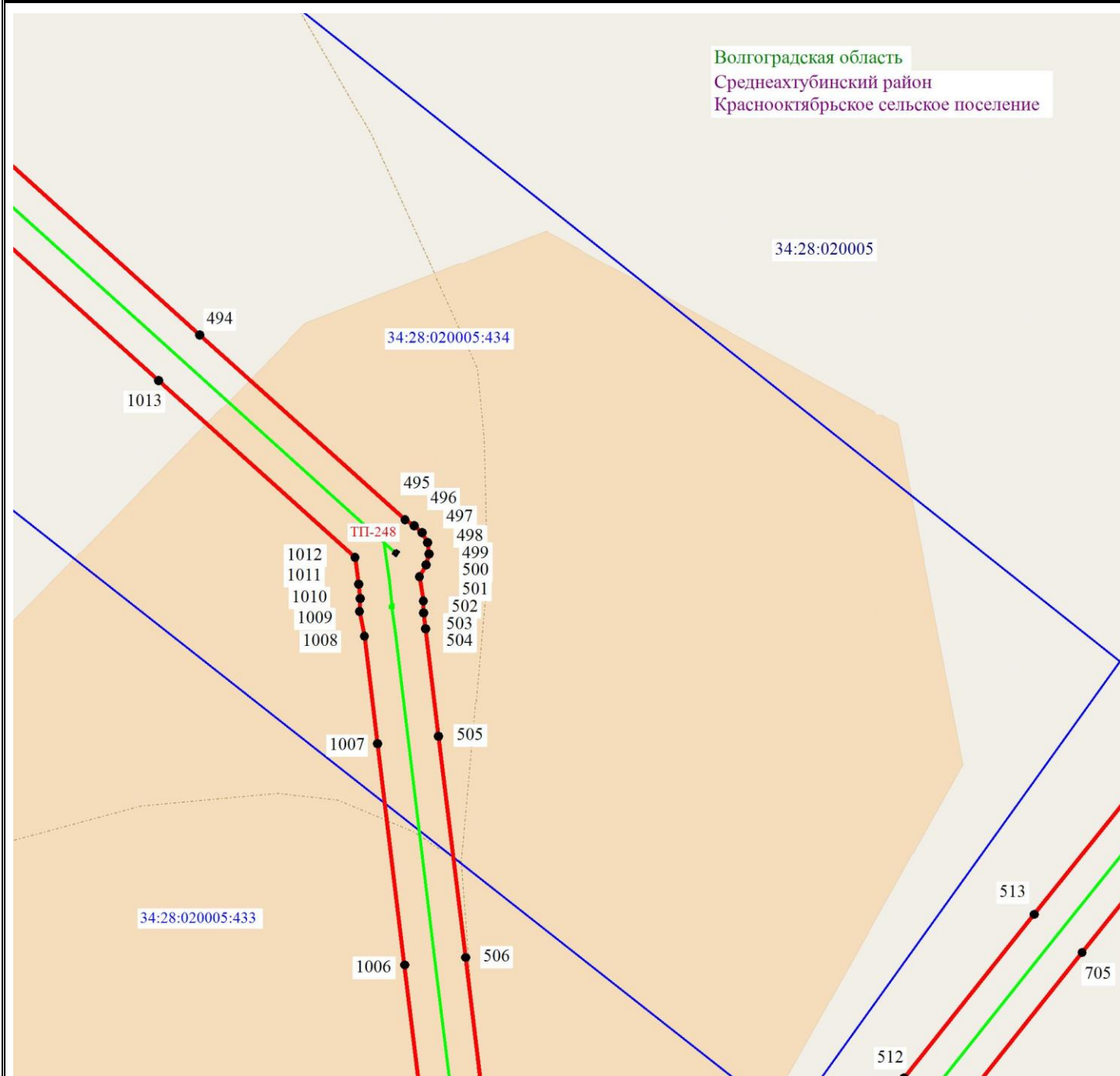
34:18:100014:525 — обозначение номера земельного участка

Волгоградская область - обозначение муниципального образования

Среднеахтубинский район



Схема расположения границ публичного сервитута



Масштаб 1: 2000

Используемые условные знаки и обозначения:

- - обозначение границы кадастрового квартала по сведениям ЕГРН
- - обозначение границы земельного участка по сведениям ЕГРН
- - обозначение границы публичного сервитута
- - обозначение объекта электросетевого хозяйства
- 2 - обозначение характерной точки охранной зоны

34:00:0000000 — обозначение номера кадастрового квартала

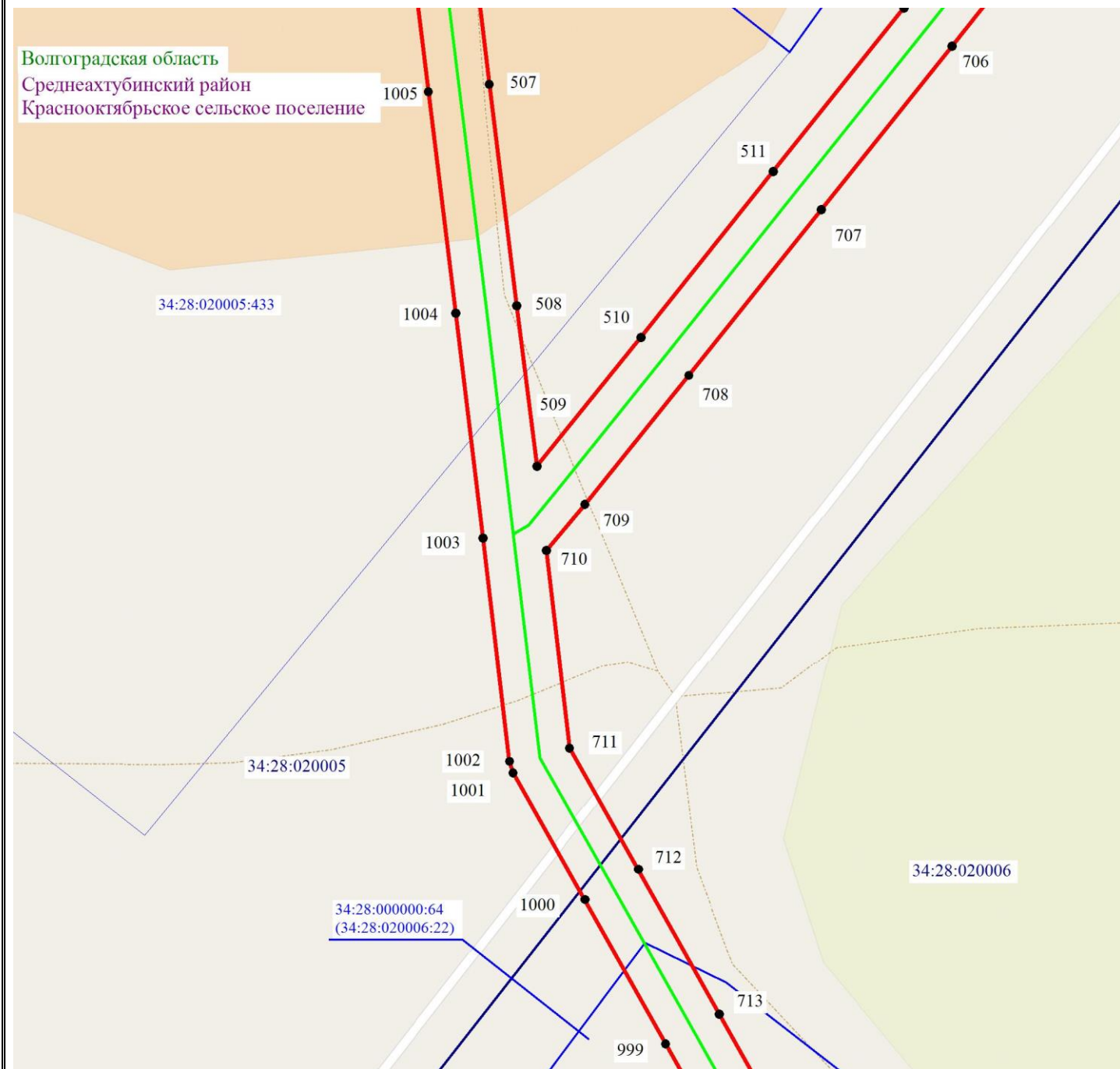
34:18:100014:525 — обозначение номера земельного участка

Волгоградская область - обозначение муниципального образования

Среднеахтубинский район



Схема расположения границ публичного сервитута



Масштаб 1: 2000

Используемые условные знаки и обозначения:

- - обозначение границы кадастрового квартала по сведениям ЕГРН
- - обозначение границы земельного участка по сведениям ЕГРН
- - обозначение границы публичного сервитута
- - обозначение объекта электросетевого хозяйства
- 2 - обозначение характерной точки охранной зоны

34:00:0000000 — обозначение номера кадастрового квартала

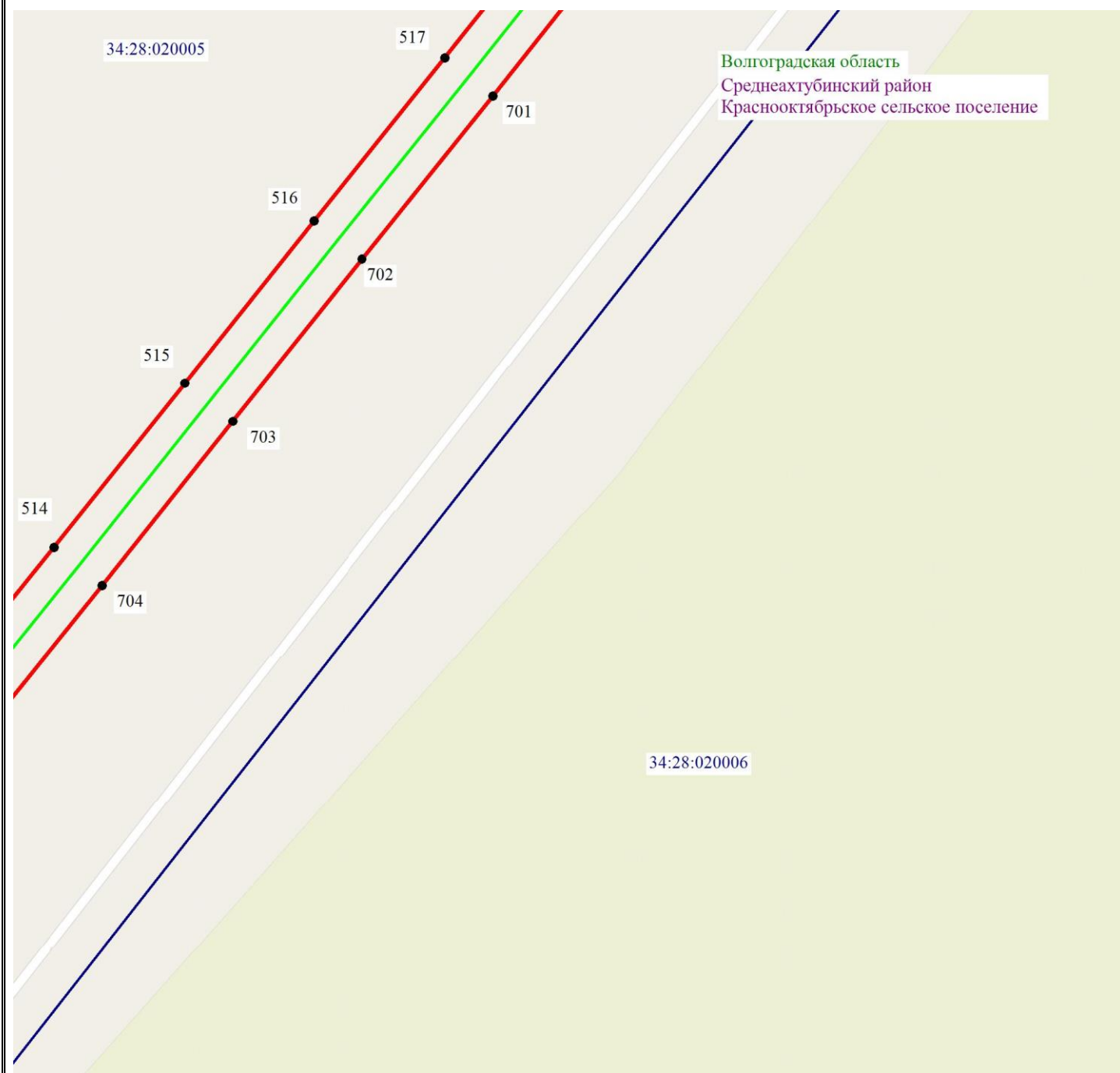
34:18:100014:525 — обозначение номера земельного участка

Волгоградская область - обозначение муниципального образования

Среднеахтубинский район



Схема расположения границ публичного сервитута



Масштаб 1: 2000

Используемые условные знаки и обозначения:

- - обозначение границы кадастрового квартала по сведениям ЕГРН
- - обозначение границы земельного участка по сведениям ЕГРН
- - обозначение границы публичного сервитута
- - обозначение объекта электросетевого хозяйства
- 2 - обозначение характерной точки охранной зоны

34:00:0000000 — обозначение номера кадастрового квартала

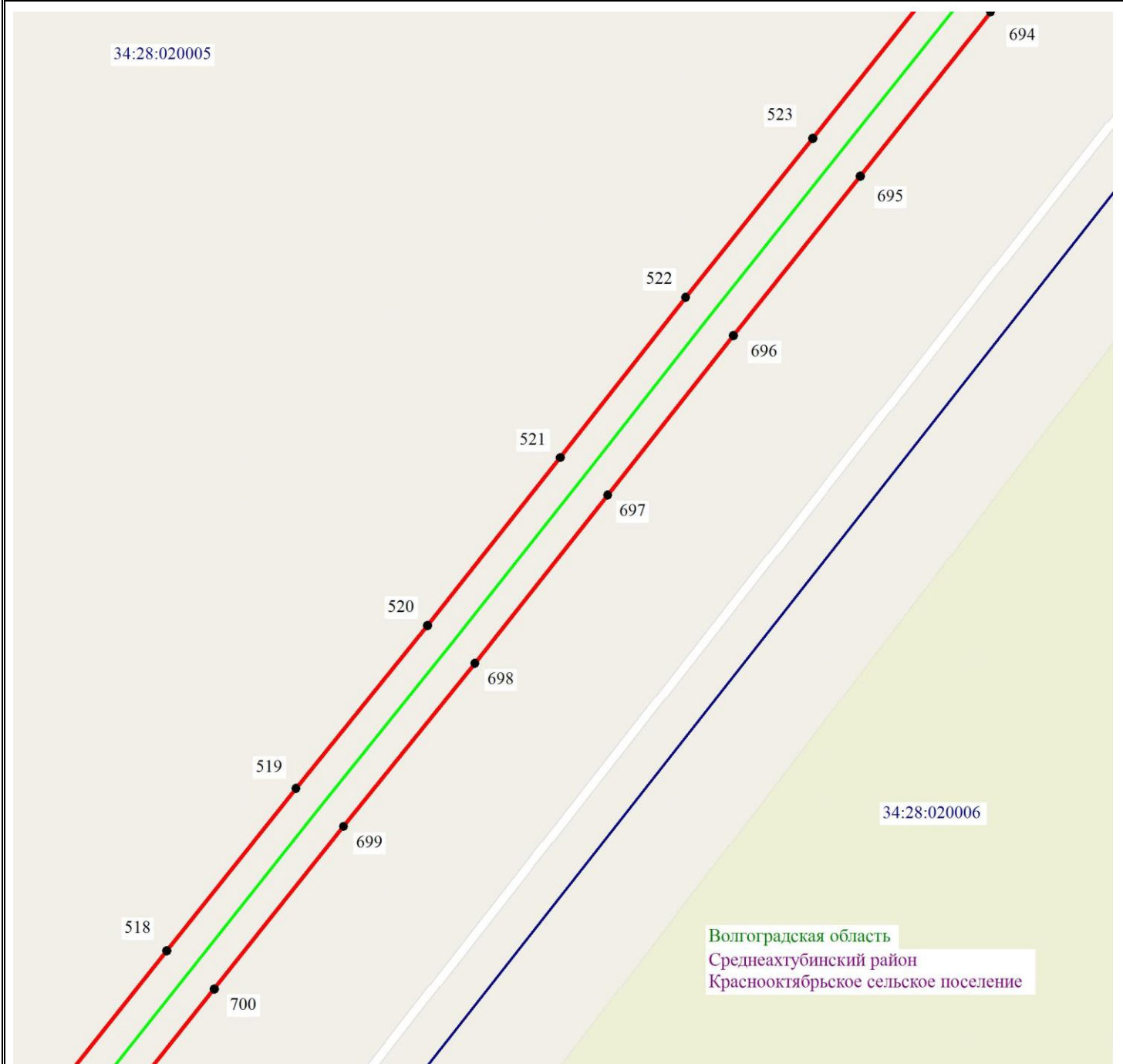
34:18:100014:525 — обозначение номера земельного участка

Волгоградская область - обозначение муниципального образования

Среднеахтубинский район



Схема расположения границ публичного сервитута



Масштаб 1: 2000

Используемые условные знаки и обозначения:

- - обозначение границы кадастрового квартала по сведениям ЕГРН
- - обозначение границы земельного участка по сведениям ЕГРН
- - обозначение границы публичного сервитута
- - обозначение объекта электросетевого хозяйства
- 2 - обозначение характерной точки охранной зоны

34:00:0000000 — обозначение номера кадастрового квартала

34:18:100014:525 — обозначение номера земельного участка

Волгоградская область - обозначение муниципального образования

Среднеахтубинский район



Схема расположения границ публичного сервитута

Волгоградская область

Среднеахтубинский район

Краснооктябрьское сельское поселение

34:28:020005



Масштаб 1: 2000

Используемые условные знаки и обозначения:

- - обозначение границы кадастрового квартала по сведениям ЕГРН
- - обозначение границы земельного участка по сведениям ЕГРН
- - обозначение границы публичного сервитута
- - обозначение объекта электросетевого хозяйства
- 2 - обозначение характерной точки охранной зоны

34:00:0000000 — обозначение номера кадастрового квартала

34:18:100014:525 — обозначение номера земельного участка

Волгоградская область - обозначение муниципального образования

Среднеахтубинский район



Схема расположения границ публичного сервитута

Волгоградская область
Среднеахтубинский район
Краснооктябрьское сельское поселение

34:28:020005

536

682

535

683

534

684

533

685

532

686

531

687

34:28:020006

Масштаб 1: 2000

Используемые условные знаки и обозначения:

- - обозначение границы кадастрового квартала по сведениям ЕГРН
- - обозначение границы земельного участка по сведениям ЕГРН
- - обозначение границы публичного сервитута
- - обозначение объекта электросетевого хозяйства
- 2 - обозначение характерной точки охранной зоны

34:00:0000000 — обозначение номера кадастрового квартала

34:18:100014:525 — обозначение номера земельного участка

Волгоградская область - обозначение муниципального образования

Среднеахтубинский район



Схема расположения границ публичного сервитута

Волгоградская область
Среднеахтубинский район
Краснооктябрьское сельское поселение



Масштаб 1: 2000

Используемые условные знаки и обозначения:

- - обозначение границы кадастрового квартала по сведениям ЕГРН
- - обозначение границы земельного участка по сведениям ЕГРН
- - обозначение границы публичного сервитута
- - обозначение объекта электросетевого хозяйства
- 2 - обозначение характерной точки охранной зоны

34:00:0000000 — обозначение номера кадастрового квартала

34:18:100014:525 — обозначение номера земельного участка

Волгоградская область - обозначение муниципального образования

Среднеахтубинский район



Схема расположения границ публичного сервитута

Волгоградская область
Среднеахтубинский район
Краснооктябрьское сельское поселение



Масштаб 1: 2000

Используемые условные знаки и обозначения:

- - обозначение границы кадастрового квартала по сведениям ЕГРН
- - обозначение границы земельного участка по сведениям ЕГРН
- - обозначение границы публичного сервитута
- - обозначение объекта электросетевого хозяйства
- 2 - обозначение характерной точки охранной зоны

34:00:0000000 — обозначение номера кадастрового квартала

34:18:100014:525 — обозначение номера земельного участка

Волгоградская область - обозначение муниципального образования

Среднеахтубинский район



Схема расположения границ публичного сервитута



Масштаб 1: 2000

Используемые условные знаки и обозначения:

- - обозначение границы кадастрового квартала по сведениям ЕГРН
- - обозначение границы земельного участка по сведениям ЕГРН
- - обозначение границы публичного сервитута
- - обозначение объекта электросетевого хозяйства
- 2 - обозначение характерной точки охранной зоны

34:00:0000000 — обозначение номера кадастрового квартала

34:18:100014:525 — обозначение номера земельного участка

Волгоградская область - обозначение муниципального образования

Среднеахтубинский район



Схема расположения границ публичного сервитута



Масштаб 1: 2000

Используемые условные знаки и обозначения:

- - обозначение границы кадастрового квартала по сведениям ЕГРН
- - обозначение границы земельного участка по сведениям ЕГРН
- - обозначение границы публичного сервитута
- - обозначение объекта электросетевого хозяйства
- 2 - обозначение характерной точки охранной зоны

34:00:0000000 — обозначение номера кадастрового квартала

34:18:100014:525 — обозначение номера земельного участка

Волгоградская область - обозначение муниципального образования

Среднеахтубинский район



Схема расположения границ публичного сервитута

Волгоградская область
Среднеахтубинский район
Краснооктябрьское сельское поселение

34:28:020005

34:28:000000:4825

34:28:020006

569

649

568

650

567

651

566

652

565

653

Масштаб 1: 2000

Используемые условные знаки и обозначения:

- - обозначение границы кадастрового квартала по сведениям ЕГРН
- - обозначение границы земельного участка по сведениям ЕГРН
- - обозначение границы публичного сервитута
- - обозначение объекта электросетевого хозяйства
- 2 - обозначение характерной точки охранной зоны

34:00:0000000 — обозначение номера кадастрового квартала

34:18:100014:525 — обозначение номера земельного участка

Волгоградская область - обозначение муниципального образования

Среднеахтубинский район



Схема расположения границ публичного сервитута



Масштаб 1: 2000

Используемые условные знаки и обозначения:

- - обозначение границы кадастрового квартала по сведениям ЕГРН
- - обозначение границы земельного участка по сведениям ЕГРН
- - обозначение границы публичного сервитута
- - обозначение объекта электросетевого хозяйства
- 2 - обозначение характерной точки охранной зоны

34:00:0000000 — обозначение номера кадастрового квартала

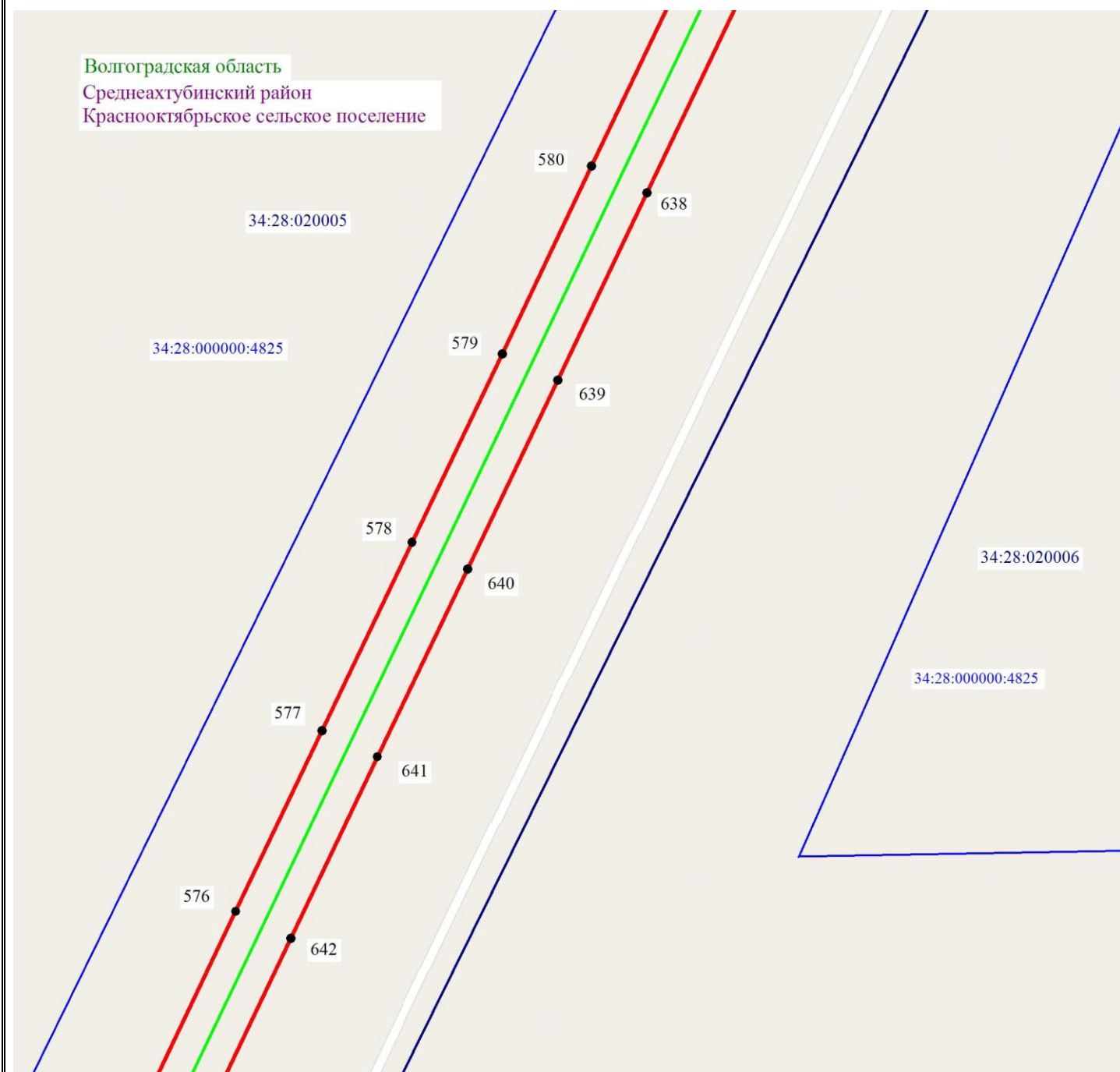
34:18:100014:525 — обозначение номера земельного участка

Волгоградская область - обозначение муниципального образования

Среднеахтубинский район



Схема расположения границ публичного сервитута



Масштаб 1: 2000

Используемые условные знаки и обозначения:

- - обозначение границы кадастрового квартала по сведениям ЕГРН
- - обозначение границы земельного участка по сведениям ЕГРН
- - обозначение границы публичного сервитута
- - обозначение объекта электросетевого хозяйства
- 2 - обозначение характерной точки охранной зоны

34:00:0000000 — обозначение номера кадастрового квартала

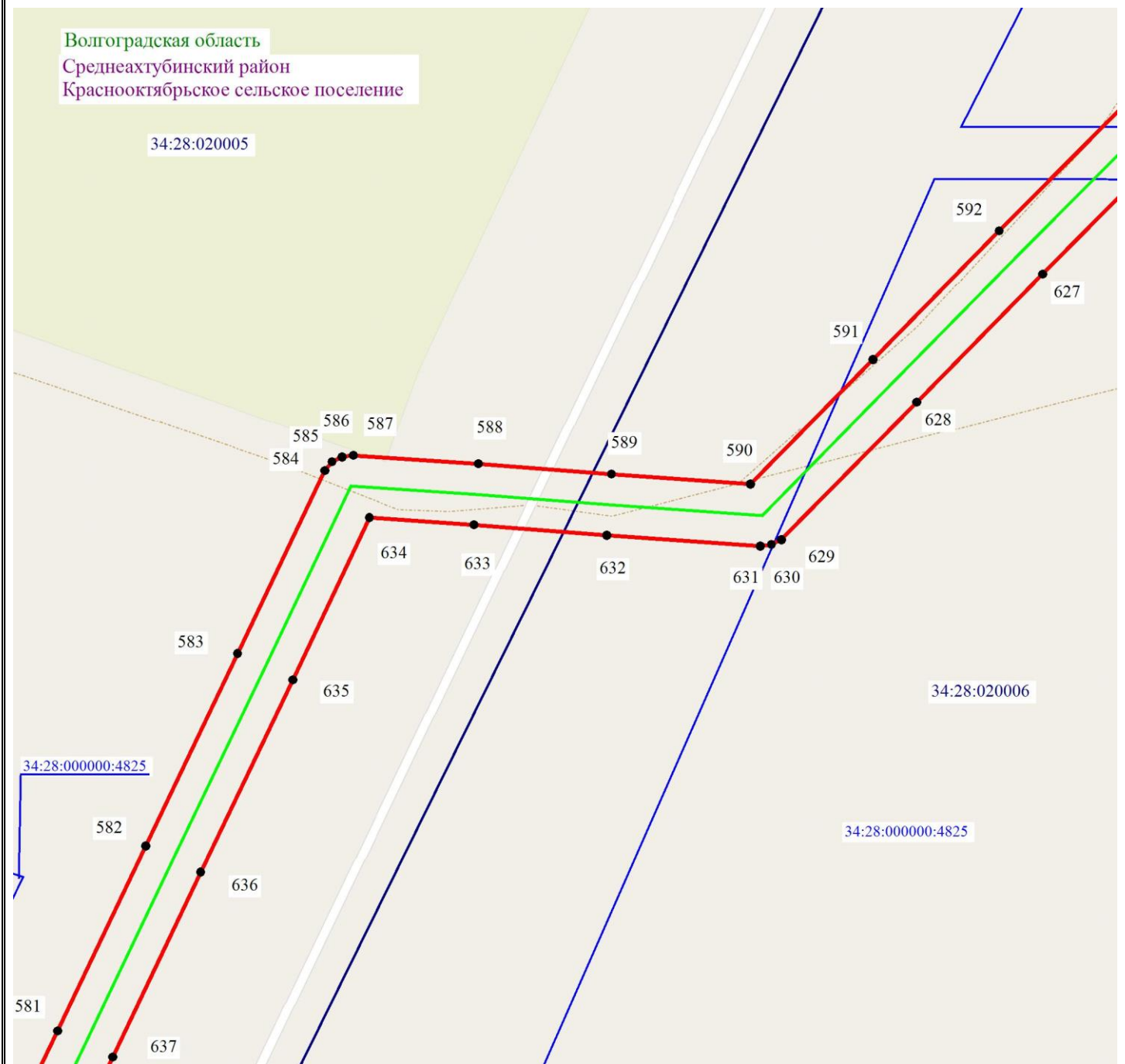
34:18:100014:525 — обозначение номера земельного участка

Волгоградская область - обозначение муниципального образования

Среднеахтубинский район



Схема расположения границ публичного сервитута



Масштаб 1: 2000

Используемые условные знаки и обозначения:

- - обозначение границы кадастрового квартала по сведениям ЕГРН
- - обозначение границы земельного участка по сведениям ЕГРН
- - обозначение границы публичного сервитута
- - обозначение объекта электросетевого хозяйства
- 2 - обозначение характерной точки охранной зоны

34:00:000000 — обозначение номера кадастрового квартала

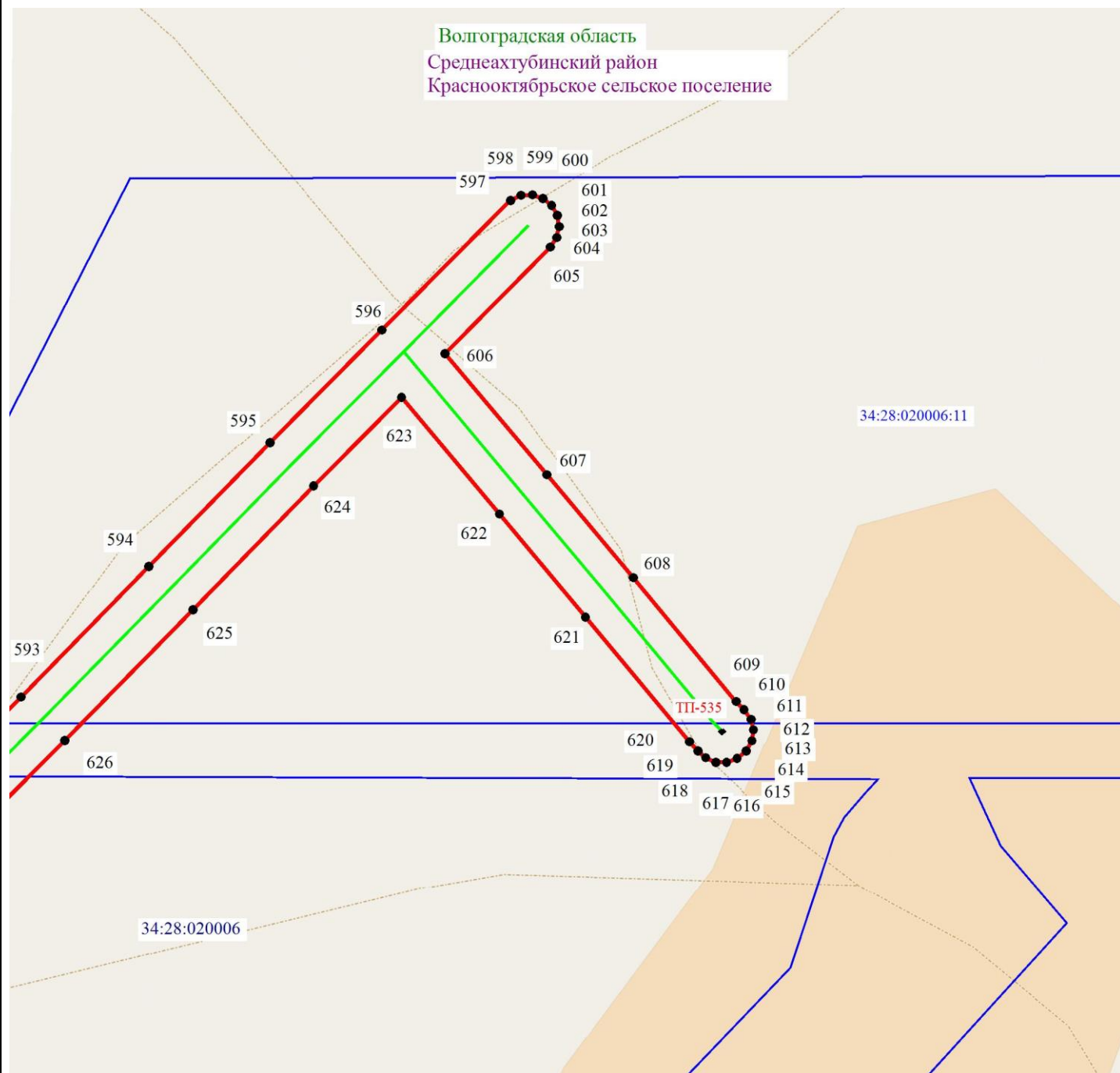
34:18:100014:525 — обозначение номера земельного участка

Волгоградская область - обозначение муниципального образования

Среднеахтубинский район



Схема расположения границ публичного сервитута



Масштаб 1: 2000

Используемые условные знаки и обозначения:

- - обозначение границы кадастрового квартала по сведениям ЕГРН
- - обозначение границы земельного участка по сведениям ЕГРН
- - обозначение границы публичного сервитута
- - обозначение объекта электросетевого хозяйства
- 2 - обозначение характерной точки охранной зоны

34:00:0000000 — обозначение номера кадастрового квартала

34:18:100014:525 — обозначение номера земельного участка

Волгоградская область - обозначение муниципального образования

Среднеахтубинский район



Схема расположения границ публичного сервитута



Масштаб 1: 2000

Используемые условные знаки и обозначения:

- - обозначение границы кадастрового квартала по сведениям ЕГРН
- - обозначение границы земельного участка по сведениям ЕГРН
- - обозначение границы публичного сервитута
- - обозначение объекта электросетевого хозяйства
- 2 - обозначение характерной точки охранной зоны

34:00:0000000 — обозначение номера кадастрового квартала

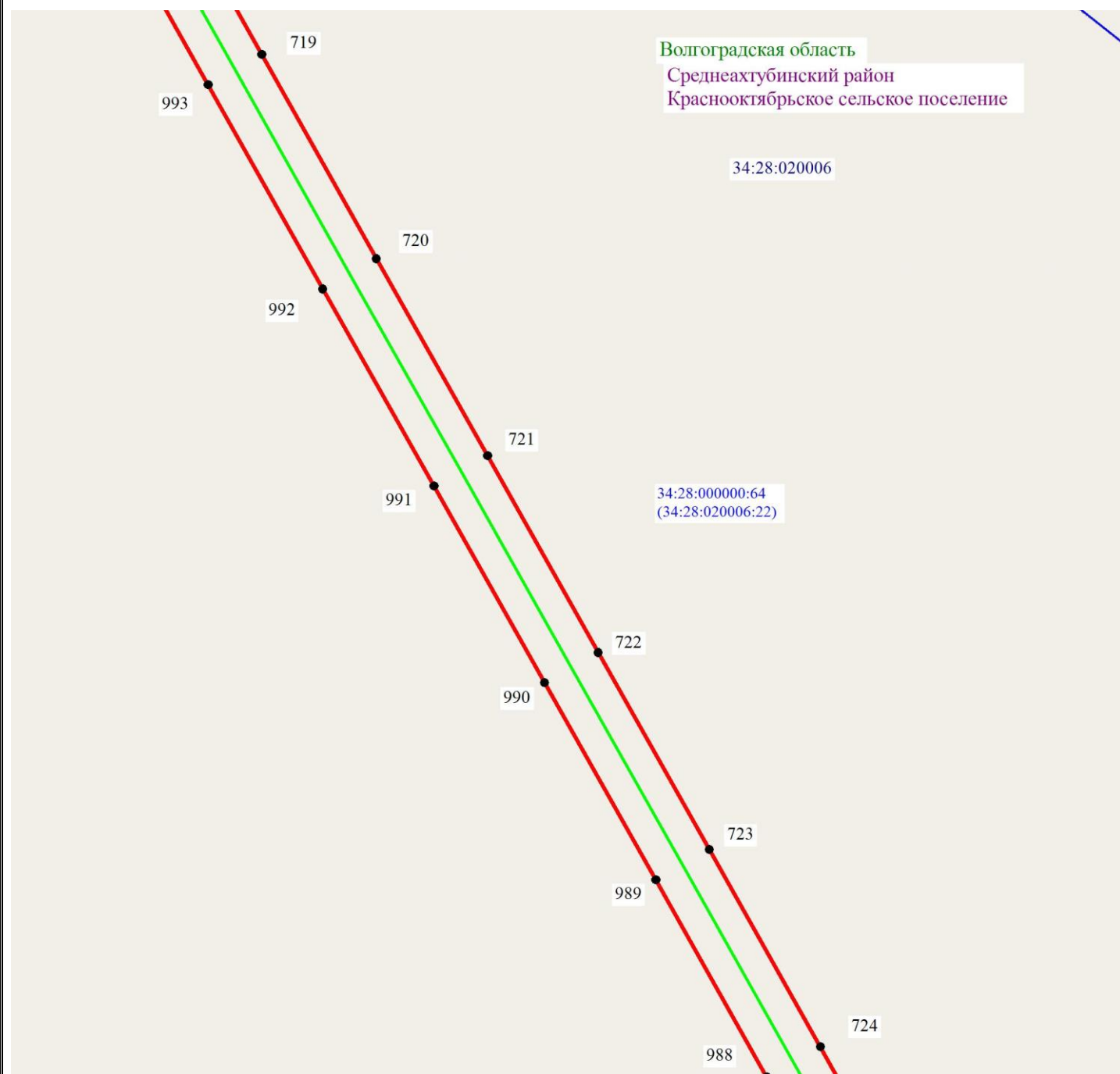
34:18:100014:525 — обозначение номера земельного участка

Волгоградская область - обозначение муниципального образования

Среднеахтубинский район



Схема расположения границ публичного сервитута



Масштаб 1: 2000

Используемые условные знаки и обозначения:

- - обозначение границы кадастрового квартала по сведениям ЕГРН
- - обозначение границы земельного участка по сведениям ЕГРН
- - обозначение границы публичного сервитута
- - обозначение объекта электросетевого хозяйства
- 2 - обозначение характерной точки охранной зоны

34:00:0000000 — обозначение номера кадастрового квартала

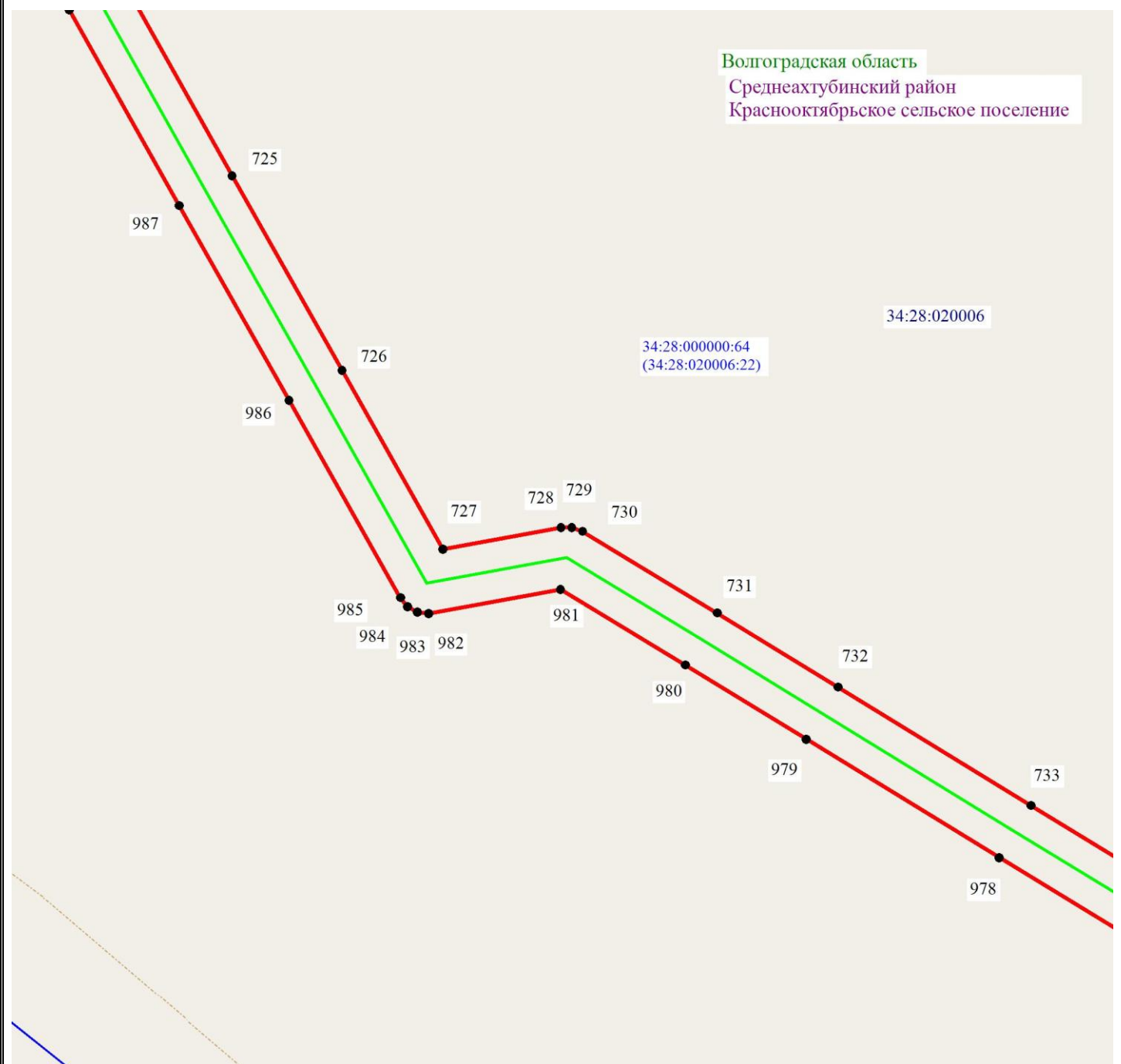
34:18:100014:525 — обозначение номера земельного участка

Волгоградская область - обозначение муниципального образования

Среднеахтубинский район



Схема расположения границ публичного сервитута



Масштаб 1: 2000

Используемые условные знаки и обозначения:

- - обозначение границы кадастрового квартала по сведениям ЕГРН
- - обозначение границы земельного участка по сведениям ЕГРН
- - обозначение границы публичного сервитута
- - обозначение объекта электросетевого хозяйства
- 2 - обозначение характерной точки охранной зоны

34:00:0000000 - обозначение номера кадастрового квартала

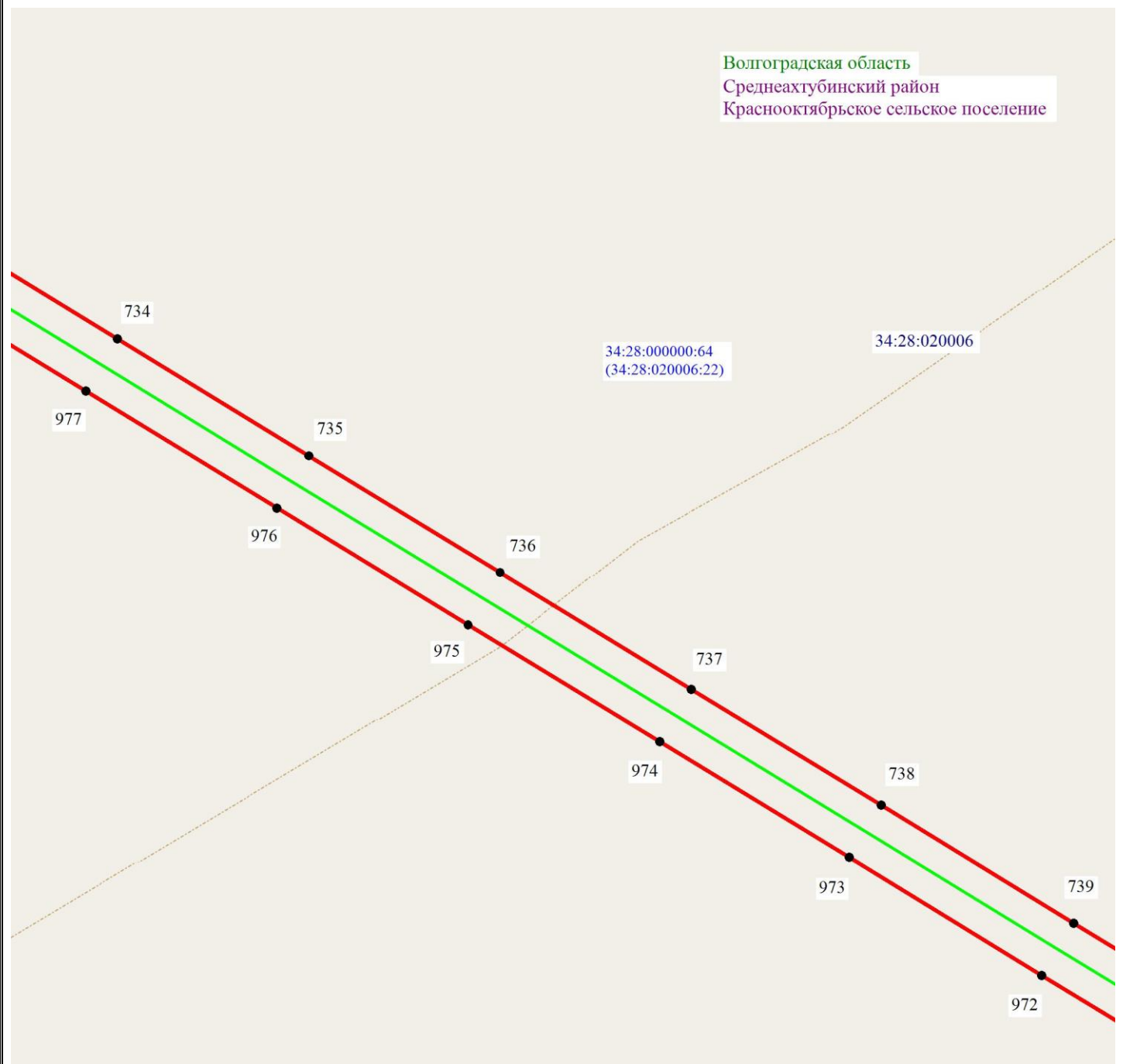
34:18:100014:525 - обозначение номера земельного участка

Волгоградская область - обозначение муниципального образования

Среднеахтубинский район



Схема расположения границ публичного сервитута



Масштаб 1: 2000

Используемые условные знаки и обозначения:

- - обозначение границы кадастрового квартала по сведениям ЕГРН
- - обозначение границы земельного участка по сведениям ЕГРН
- - обозначение границы публичного сервитута
- - обозначение объекта электросетевого хозяйства
- 2 - обозначение характерной точки охранной зоны

34:00:0000000 — обозначение номера кадастрового квартала

34:18:100014:525 — обозначение номера земельного участка

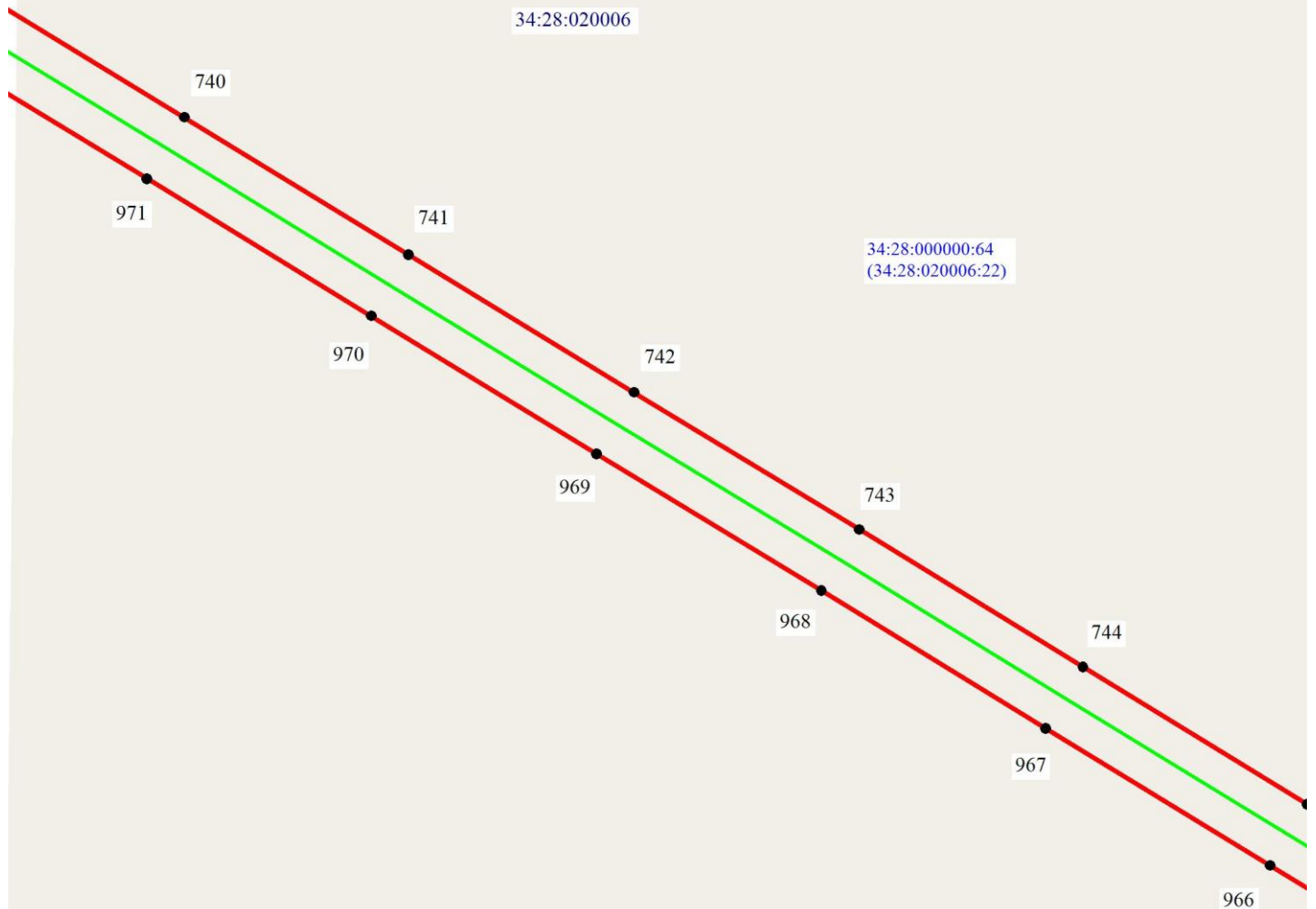
Волгоградская область - обозначение муниципального образования

Среднеахтубинский район



Схема расположения границ публичного сервитута

Волгоградская область
Среднеахтубинский район
Краснооктябрьское сельское поселение



Масштаб 1: 2000

Используемые условные знаки и обозначения:

- - обозначение границы кадастрового квартала по сведениям ЕГРН
- - обозначение границы земельного участка по сведениям ЕГРН
- - обозначение границы публичного сервитута
- - обозначение объекта электросетевого хозяйства
- 2 - обозначение характерной точки охранной зоны

34:00:0000000 — обозначение номера кадастрового квартала

34:18:100014:525 — обозначение номера земельного участка

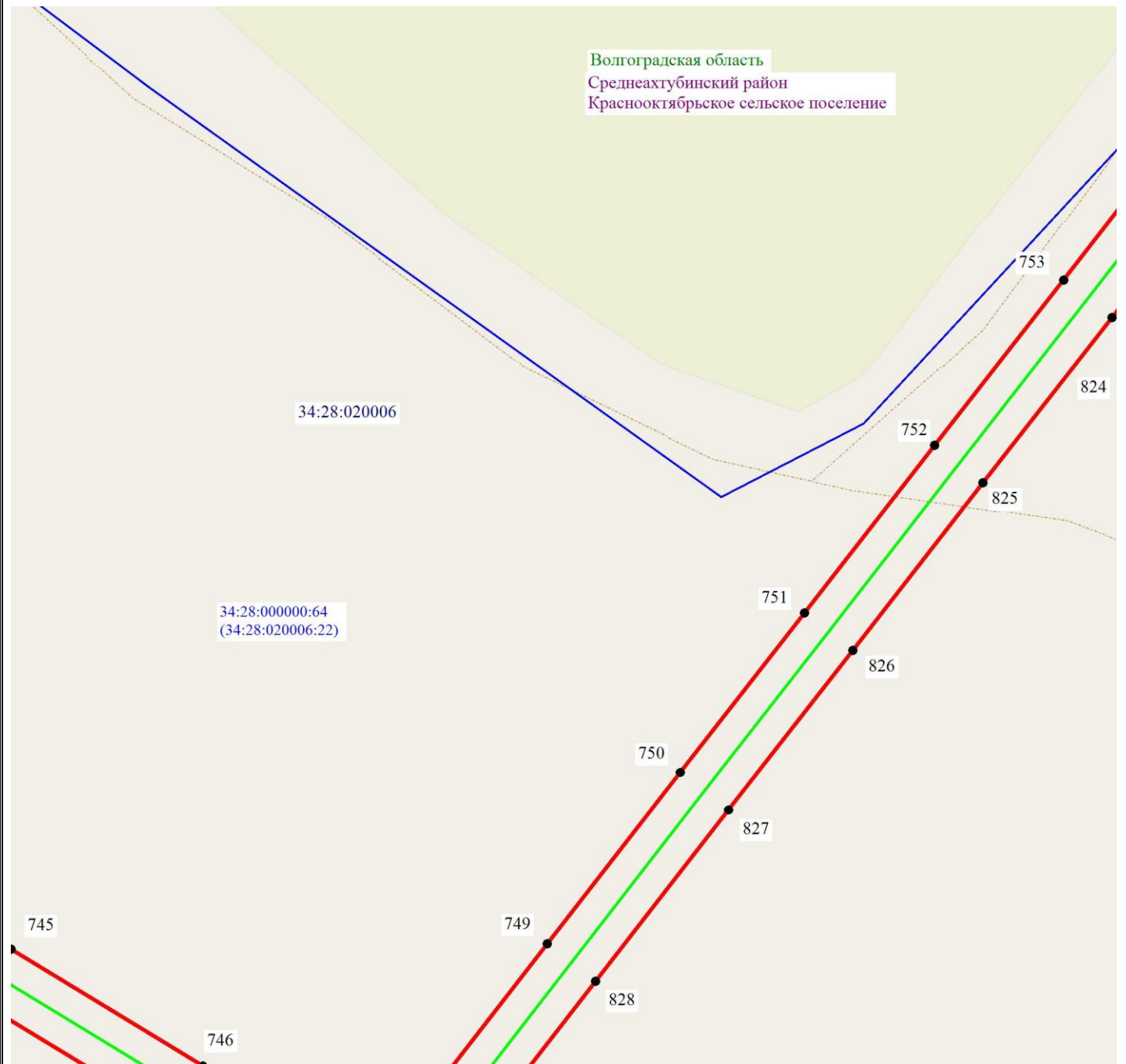
Волгоградская область - обозначение муниципального образования

Среднеахтубинский район



Схема расположения границ публичного сервитута

Волгоградская область
Среднеахтубинский район
Краснооктябрьское сельское поселение



Масштаб 1: 2000

Используемые условные знаки и обозначения:

- - обозначение границы кадастрового квартала по сведениям ЕГРН
- - обозначение границы земельного участка по сведениям ЕГРН
- - обозначение границы публичного сервитута
- - обозначение объекта электросетевого хозяйства
- 2 - обозначение характерной точки охранной зоны

34:00:0000000 — обозначение номера кадастрового квартала

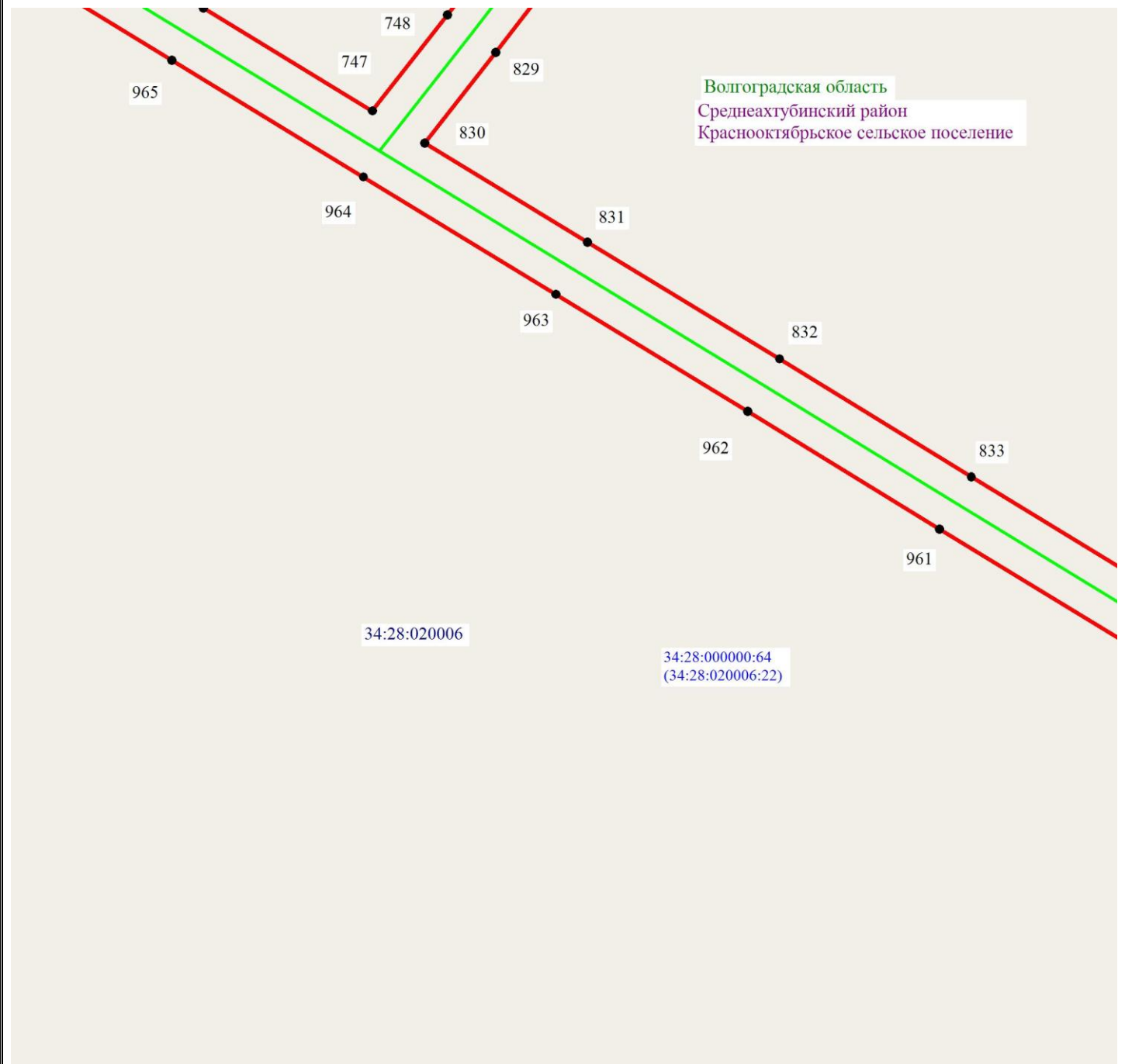
34:18:100014:525 — обозначение номера земельного участка

Волгоградская область - обозначение муниципального образования

Среднеахтубинский район



Схема расположения границ публичного сервитута



Масштаб 1: 2000

Используемые условные знаки и обозначения:

- - обозначение границы кадастрового квартала по сведениям ЕГРН
- - обозначение границы земельного участка по сведениям ЕГРН
- - обозначение границы публичного сервитута
- - обозначение объекта электросетевого хозяйства
- 2 - обозначение характерной точки охранной зоны

34:00:0000000 — обозначение номера кадастрового квартала

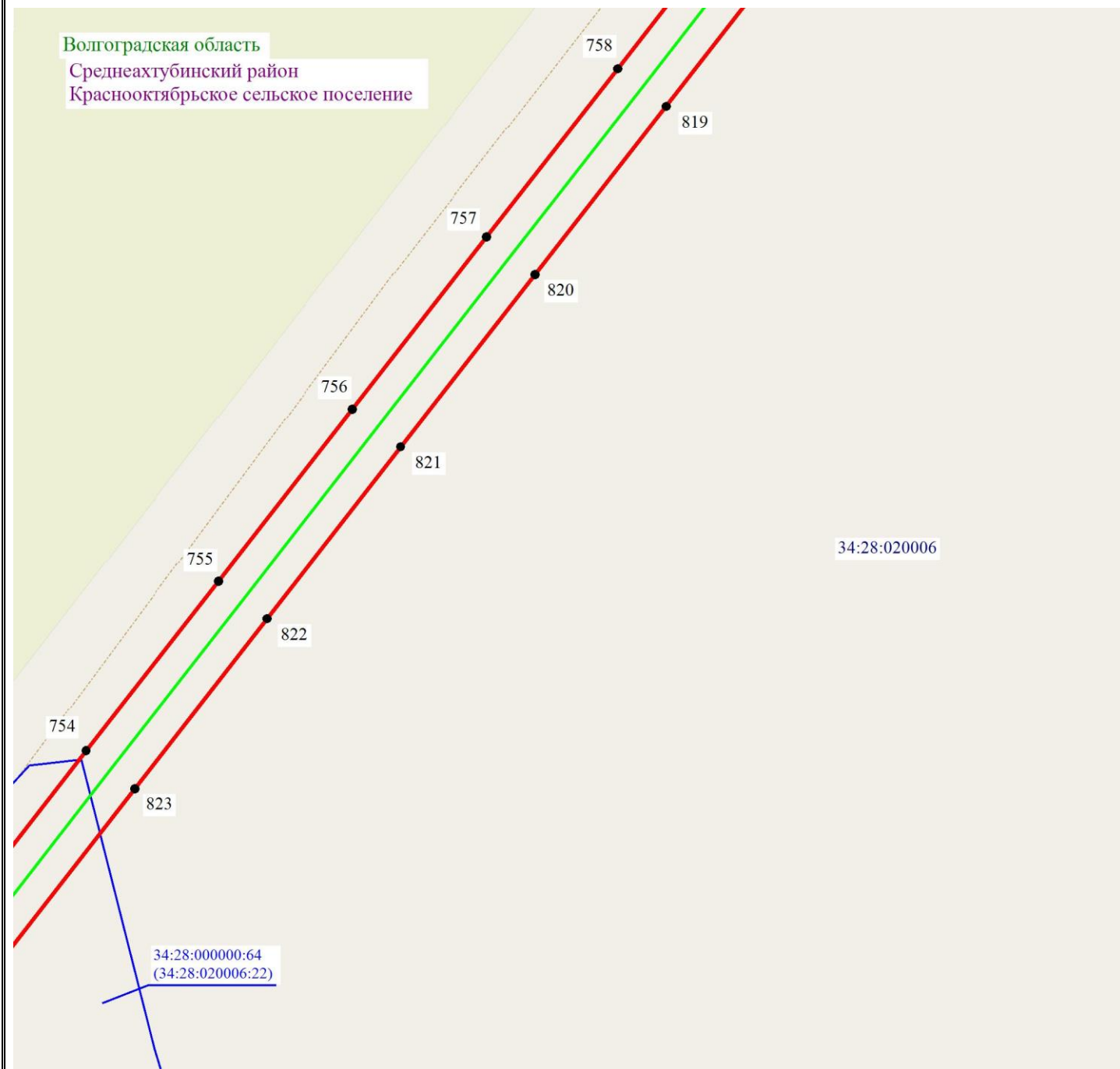
34:18:100014:525 — обозначение номера земельного участка

Волгоградская область - обозначение муниципального образования

Среднеахтубинский район



Схема расположения границ публичного сервитута



Масштаб 1: 2000

Используемые условные знаки и обозначения:

- - обозначение границы кадастрового квартала по сведениям ЕГРН
- - обозначение границы земельного участка по сведениям ЕГРН
- - обозначение границы публичного сервитута
- - обозначение объекта электросетевого хозяйства
- 2 - обозначение характерной точки охранной зоны

34:00:000000 — обозначение номера кадастрового квартала

34:18:100014:525 — обозначение номера земельного участка

Волгоградская область - обозначение муниципального образования

Среднеахтубинский район



Схема расположения границ публичного сервитута

Волгоградская область
Среднеахтубинский район
Краснооктябрьское сельское поселение



Масштаб 1: 2000

Используемые условные знаки и обозначения:

- - обозначение границы кадастрового квартала по сведениям ЕГРН
- - обозначение границы земельного участка по сведениям ЕГРН
- - обозначение границы публичного сервитута
- - обозначение объекта электросетевого хозяйства
- 2 - обозначение характерной точки охранной зоны

34:00:0000000 — обозначение номера кадастрового квартала

34:18:100014:525 — обозначение номера земельного участка

Волгоградская область - обозначение муниципального образования

Среднеахтубинский район



Схема расположения границ публичного сервитута



Масштаб 1: 2000

Используемые условные знаки и обозначения:

- - обозначение границы кадастрового квартала по сведениям ЕГРН
- - обозначение границы земельного участка по сведениям ЕГРН
- - обозначение границы публичного сервитута
- - обозначение объекта электросетевого хозяйства
- 2 - обозначение характерной точки охранной зоны

34:00:0000000 — обозначение номера кадастрового квартала

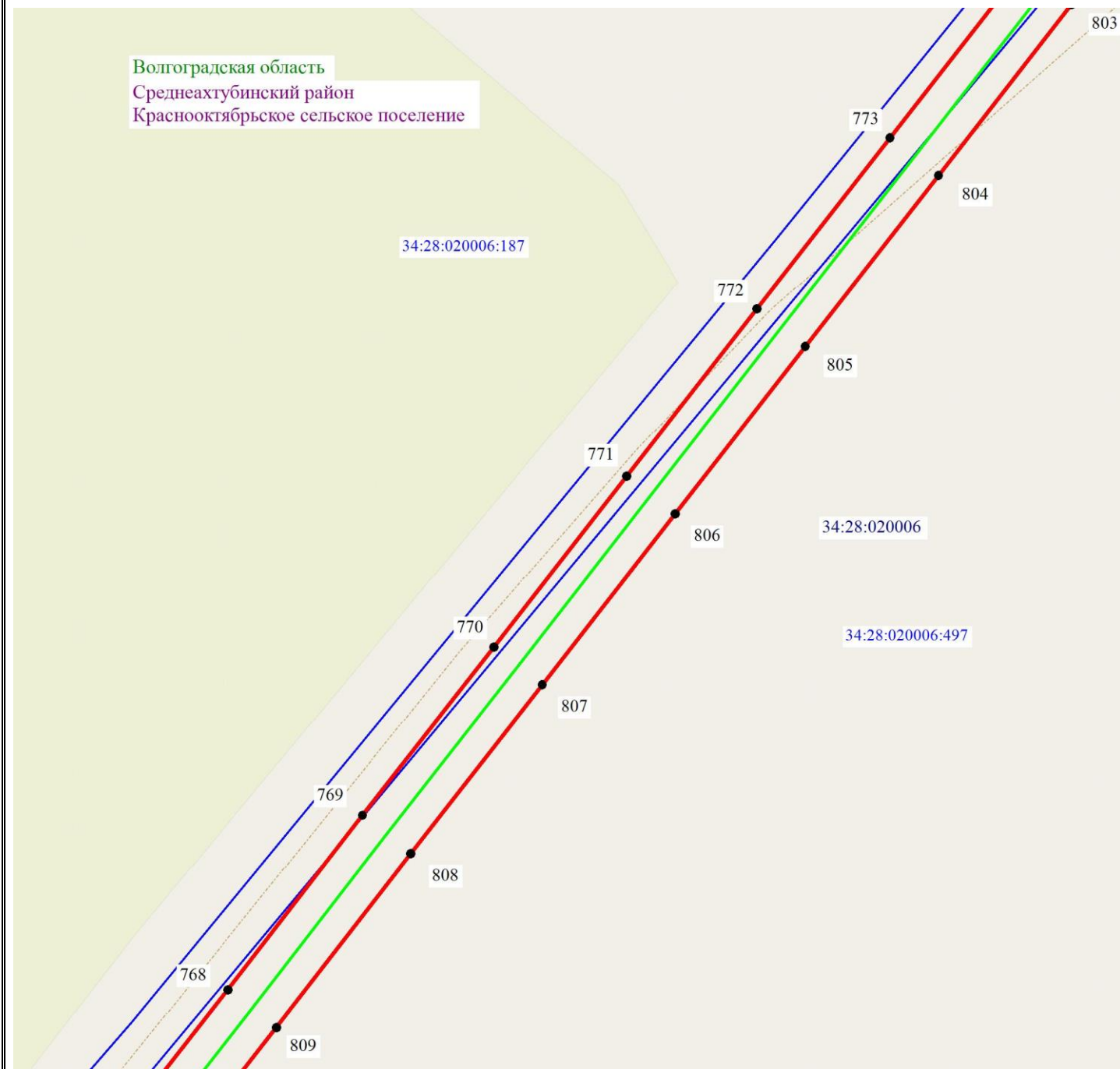
34:18:100014:525 — обозначение номера земельного участка

Волгоградская область - обозначение муниципального образования

Среднеахтубинский район



Схема расположения границ публичного сервитута



Масштаб 1: 2000

Используемые условные знаки и обозначения:

- - обозначение границы кадастрового квартала по сведениям ЕГРН
- - обозначение границы земельного участка по сведениям ЕГРН
- - обозначение границы публичного сервитута
- - обозначение объекта электросетевого хозяйства
- 2 - обозначение характерной точки охранной зоны

34:00:0000000 - обозначение номера кадастрового квартала

34:18:100014:525 - обозначение номера земельного участка

Волгоградская область - обозначение муниципального образования

Среднеахтубинский район



Схема расположения границ публичного сервитута

Волгоградская область

Среднеахтубинский район

Краснооктябрьское сельское поселение

34:28:020006:497

34:28:020006

34:28:020006:187



Масштаб 1: 2000

Используемые условные знаки и обозначения:

- - обозначение границы кадастрового квартала по сведениям ЕГРН
- - обозначение границы земельного участка по сведениям ЕГРН
- - обозначение границы публичного сервитута
- - обозначение объекта электросетевого хозяйства
- 2 - обозначение характерной точки охранной зоны

34:00:0000000 — обозначение номера кадастрового квартала

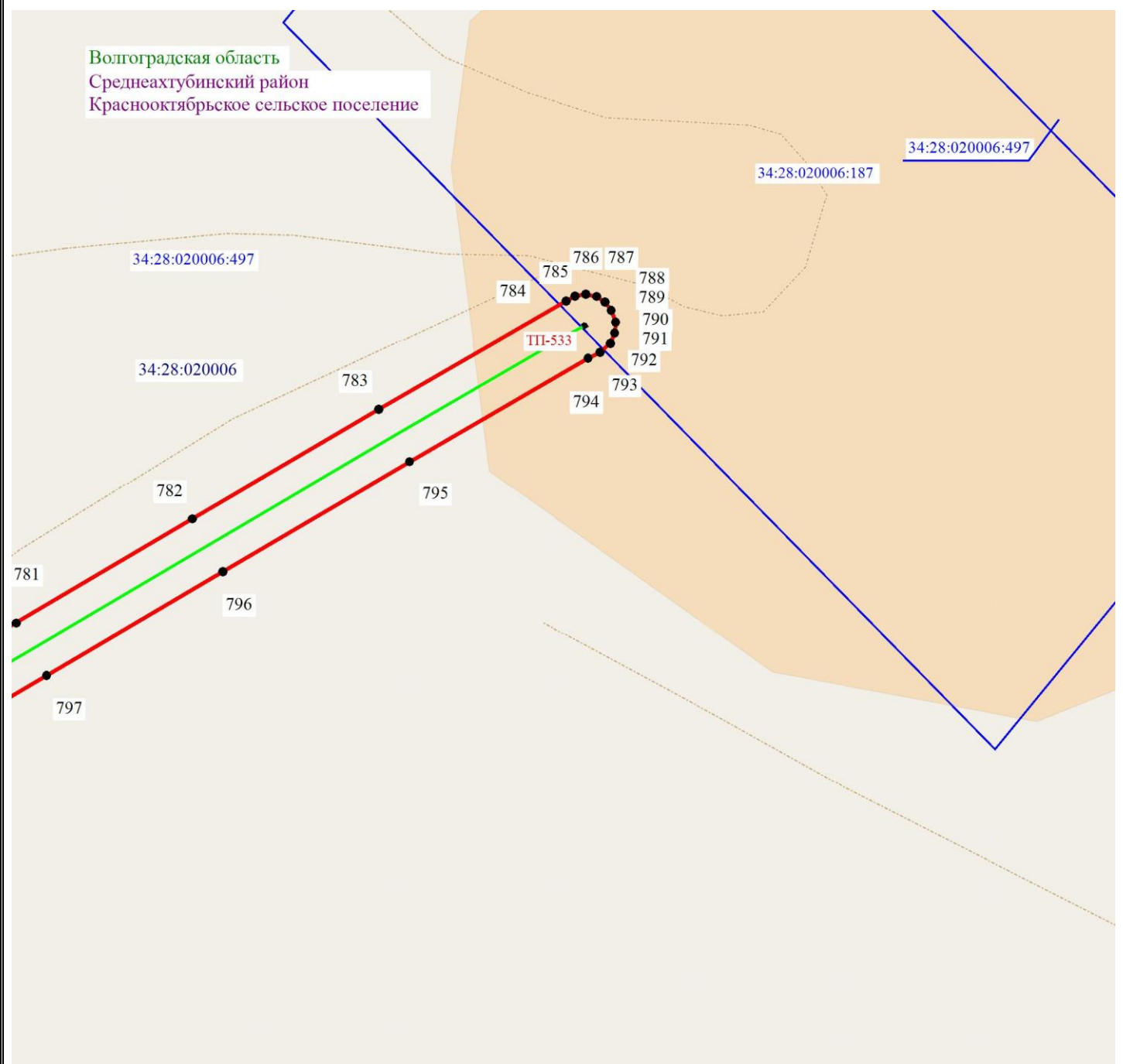
34:18:100014:525 — обозначение номера земельного участка

Волгоградская область - обозначение муниципального образования

Среднеахтубинский район



Схема расположения границ публичного сервитута



Масштаб 1: 2000

Используемые условные знаки и обозначения:

- - обозначение границы кадастрового квартала по сведениям ЕГРН
- - обозначение границы земельного участка по сведениям ЕГРН
- - обозначение границы публичного сервитута
- - обозначение объекта электросетевого хозяйства
- 2 - обозначение характерной точки охранной зоны

34:00:0000000 — обозначение номера кадастрового квартала

34:18:100014:525 — обозначение номера земельного участка

Волгоградская область - обозначение муниципального образования

Среднеахтубинский район



Схема расположения границ публичного сервитута



Масштаб 1: 2000

Используемые условные знаки и обозначения:

- - обозначение границы кадастрового квартала по сведениям ЕГРН
- - обозначение границы земельного участка по сведениям ЕГРН
- - обозначение границы публичного сервитута
- - обозначение объекта электросетевого хозяйства
- 2 - обозначение характерной точки охранной зоны

34:00:0000000 — обозначение номера кадастрового квартала

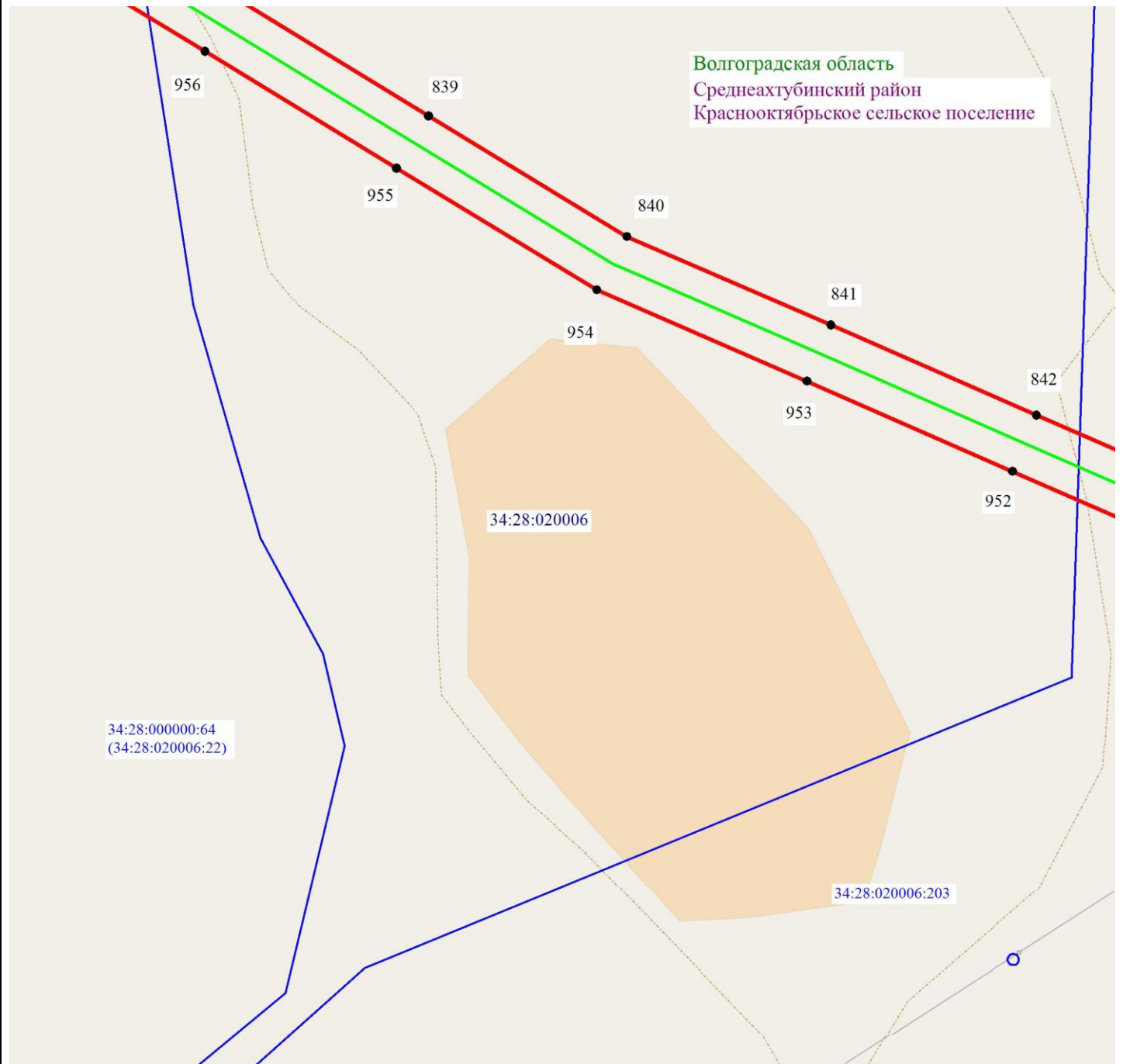
34:18:100014:525 — обозначение номера земельного участка

Волгоградская область - обозначение муниципального образования

Среднеахтубинский район



Схема расположения границ публичного сервитута



Масштаб 1: 2000

Используемые условные знаки и обозначения:

- - обозначение границы кадастрового квартала по сведениям ЕГРН
- - обозначение границы земельного участка по сведениям ЕГРН
- - обозначение границы публичного сервитута
- - обозначение объекта электросетевого хозяйства
- 2 - обозначение характерной точки охранной зоны

34:00:0000000 — обозначение номера кадастрового квартала

34:18:100014:525 — обозначение номера земельного участка

Волгоградская область - обозначение муниципального образования

Среднеахтубинский район

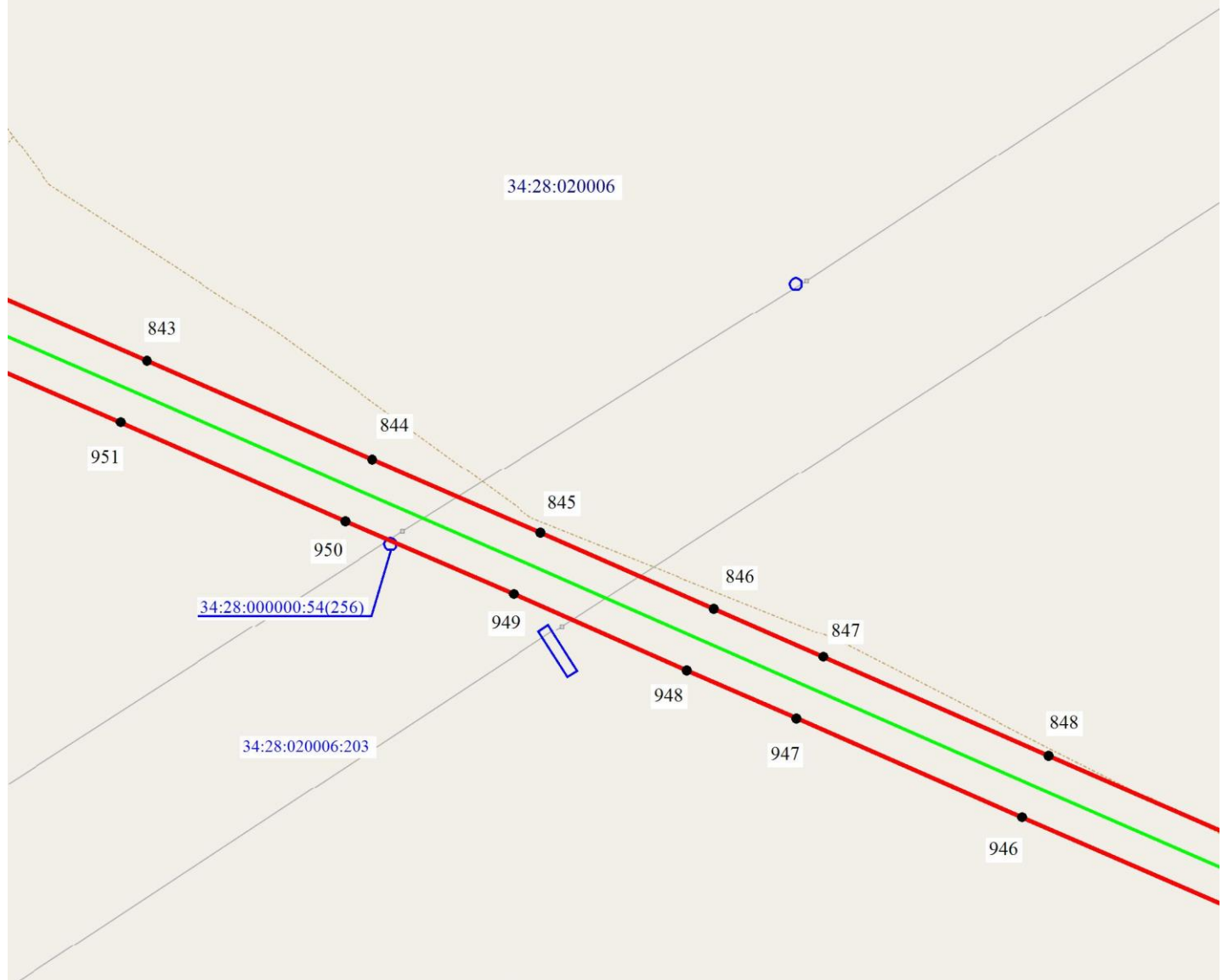


Схема расположения границ публичного сервитута

Волгоградская область

Среднеахтубинский район

Краснооктябрьское сельское поселение



Масштаб 1: 2000

Используемые условные знаки и обозначения:

- - обозначение границы кадастрового квартала по сведениям ЕГРН
- - обозначение границы земельного участка по сведениям ЕГРН
- - обозначение границы публичного сервитута
- - обозначение объекта электросетевого хозяйства
- 2 - обозначение характерной точки охранной зоны

34:00:0000000 — обозначение номера кадастрового квартала

34:18:100014:525 — обозначение номера земельного участка

Волгоградская область - обозначение муниципального образования

Среднеахтубинский район



Схема расположения границ публичного сервитута

Волгоградская область

Среднеахтубинский район

Краснооктябрьское сельское поселение



Масштаб 1: 2000

Используемые условные знаки и обозначения:

- - обозначение границы кадастрового квартала по сведениям ЕГРН
- - обозначение границы земельного участка по сведениям ЕГРН
- - обозначение границы публичного сервитута
- - обозначение объекта электросетевого хозяйства
- 2 - обозначение характерной точки охранной зоны

34:00:0000000 — обозначение номера кадастрового квартала

34:18:100014:525 — обозначение номера земельного участка

Волгоградская область - обозначение муниципального образования

Среднеахтубинский район

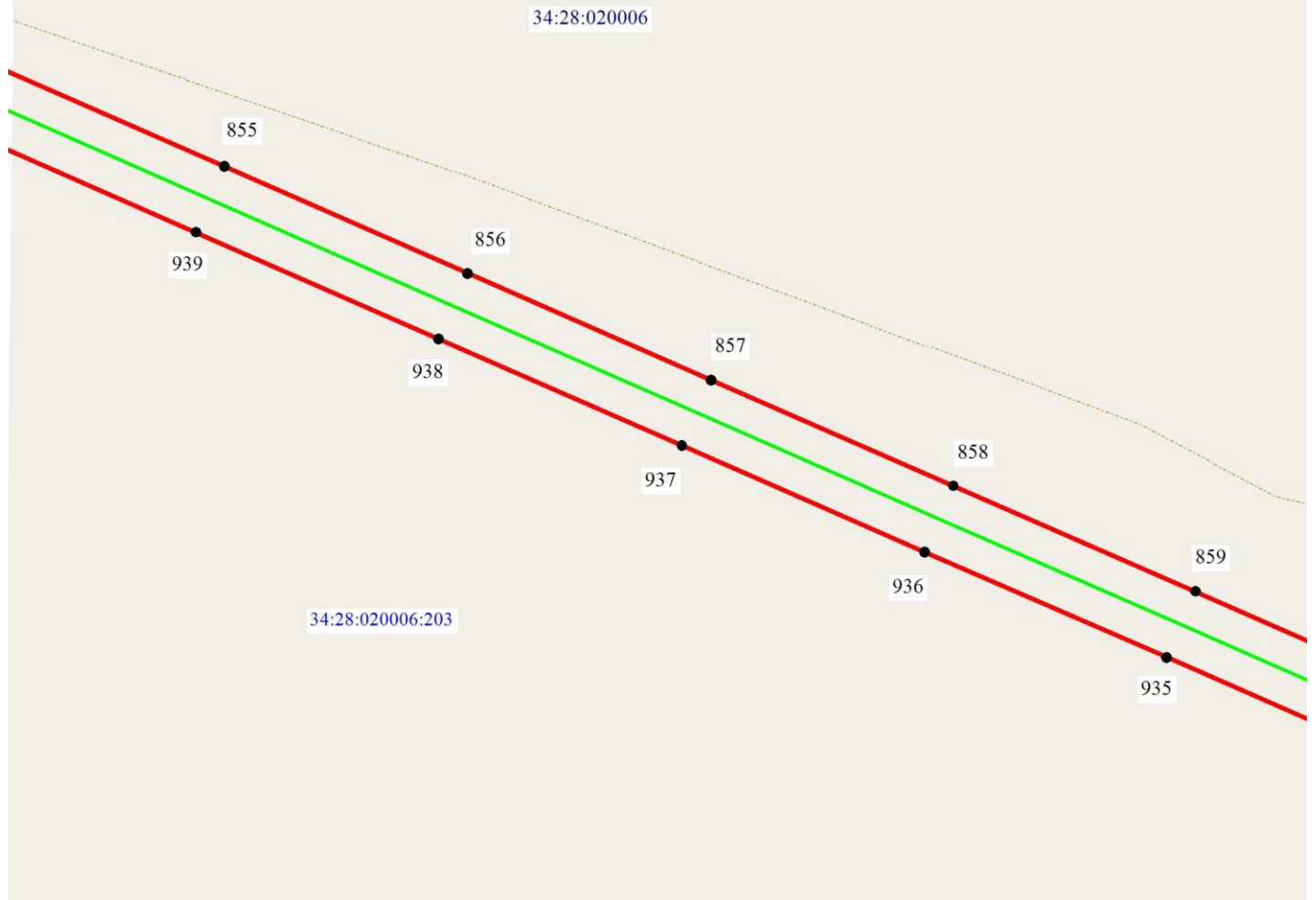


Схема расположения границ публичного сервитута

Волгоградская область

Среднеахтубинский район

Краснооктябрьское сельское поселение



Масштаб 1: 2000

Используемые условные знаки и обозначения:

- - обозначение границы кадастрового квартала по сведениям ЕГРН
- - обозначение границы земельного участка по сведениям ЕГРН
- - обозначение границы публичного сервитута
- - обозначение объекта электросетевого хозяйства
- 2 - обозначение характерной точки охранной зоны

34:00:0000000 — обозначение номера кадастрового квартала

34:18:100014:525 — обозначение номера земельного участка

Волгоградская область - обозначение муниципального образования

Среднеахтубинский район



Схема расположения границ публичного сервитута



Масштаб 1: 2000

Используемые условные знаки и обозначения:

- - обозначение границы кадастрового квартала по сведениям ЕГРН
- - обозначение границы земельного участка по сведениям ЕГРН
- - обозначение границы публичного сервитута
- - обозначение объекта электросетевого хозяйства
- 2 - обозначение характерной точки охранной зоны

34:00:0000000 — обозначение номера кадастрового квартала

34:18:100014:525 — обозначение номера земельного участка

Волгоградская область - обозначение муниципального образования

Среднеахтубинский район



Схема расположения границ публичного сервитута



Масштаб 1: 2000

Используемые условные знаки и обозначения:

- - обозначение границы кадастрового квартала по сведениям ЕГРН
- - обозначение границы земельного участка по сведениям ЕГРН
- - обозначение границы публичного сервитута
- - обозначение объекта электросетевого хозяйства
- 2 - обозначение характерной точки охранной зоны

34:00:0000000 — обозначение номера кадастрового квартала

34:18:100014:525 — обозначение номера земельного участка

Волгоградская область - обозначение муниципального образования

Среднеахтубинский район



Схема расположения границ публичного сервитута



Масштаб 1: 2000

Используемые условные знаки и обозначения:

- - обозначение границы кадастрового квартала по сведениям ЕГРН
- - обозначение границы земельного участка по сведениям ЕГРН
- - обозначение границы публичного сервитута
- - обозначение объекта электросетевого хозяйства
- 2 - обозначение характерной точки охранной зоны

34:00:0000000 — обозначение номера кадастрового квартала

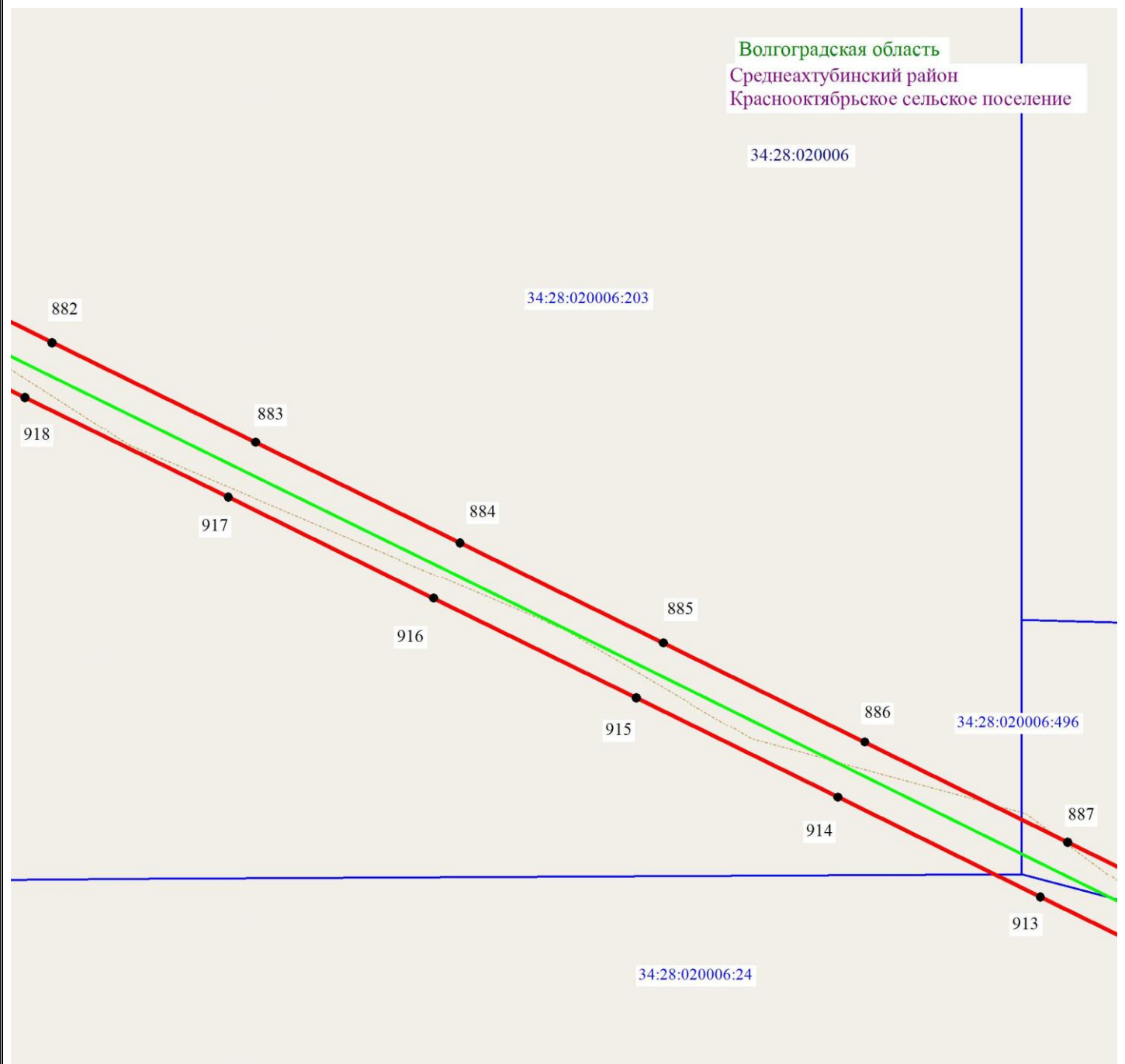
34:18:100014:525 — обозначение номера земельного участка

Волгоградская область - обозначение муниципального образования

Среднеахтубинский район



Схема расположения границ публичного сервитута



Масштаб 1: 2000

Используемые условные знаки и обозначения:

- - обозначение границы кадастрового квартала по сведениям ЕГРН
- - обозначение границы земельного участка по сведениям ЕГРН
- - обозначение границы публичного сервитута
- - обозначение объекта электросетевого хозяйства
- 2 - обозначение характерной точки охранной зоны

34:00:0000000 — обозначение номера кадастрового квартала

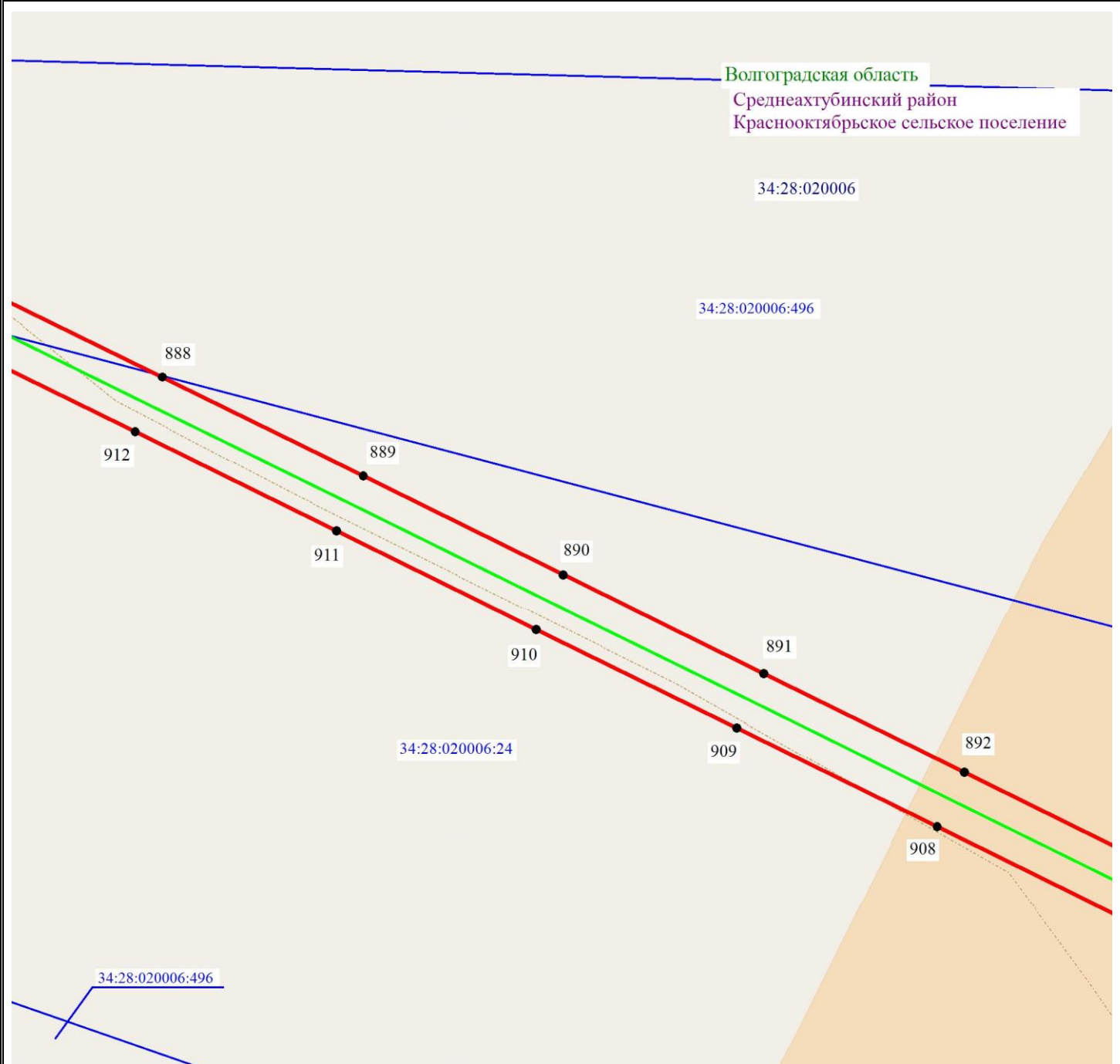
34:18:100014:525 — обозначение номера земельного участка

Волгоградская область - обозначение муниципального образования

Среднеахтубинский район



Схема расположения границ публичного сервитута



Масштаб 1: 2000

Используемые условные знаки и обозначения:

- - обозначение границы кадастрового квартала по сведениям ЕГРН
- - обозначение границы земельного участка по сведениям ЕГРН
- - обозначение границы публичного сервитута
- - обозначение объекта электросетевого хозяйства
- 2 - обозначение характерной точки охранной зоны

34:00:0000000 — обозначение номера кадастрового квартала

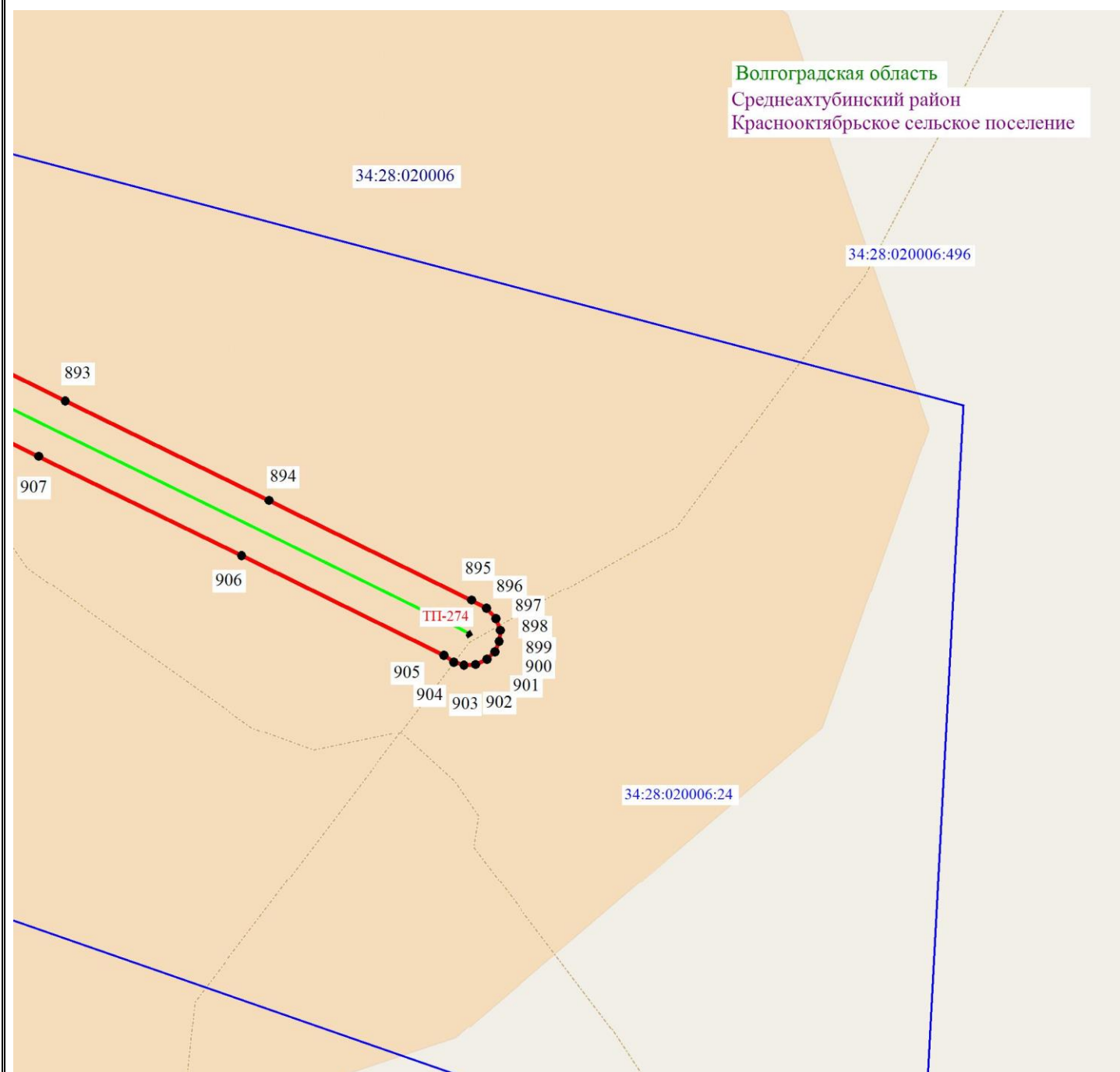
34:18:100014:525 — обозначение номера земельного участка

Волгоградская область - обозначение муниципального образования

Среднеахтубинский район



Схема расположения границ публичного сервитута



Масштаб 1: 2000

Используемые условные знаки и обозначения:

- - обозначение границы кадастрового квартала по сведениям ЕГРН
- - обозначение границы земельного участка по сведениям ЕГРН
- - обозначение границы публичного сервитута
- - обозначение объекта электросетевого хозяйства
- 2 - обозначение характерной точки охранной зоны

34:00:0000000 — обозначение номера кадастрового квартала

34:18:100014:525 — обозначение номера земельного участка

Волгоградская область - обозначение муниципального образования

Среднеахтубинский район



Схема расположения границ публичного сервитута



Масштаб 1: 2000

Используемые условные знаки и обозначения:

- - обозначение границы кадастрового квартала по сведениям ЕГРН
- - обозначение границы земельного участка по сведениям ЕГРН
- - обозначение границы публичного сервитута
- - обозначение объекта электросетевого хозяйства
- 2 - обозначение характерной точки охранной зоны

34:00:0000000 — обозначение номера кадастрового квартала

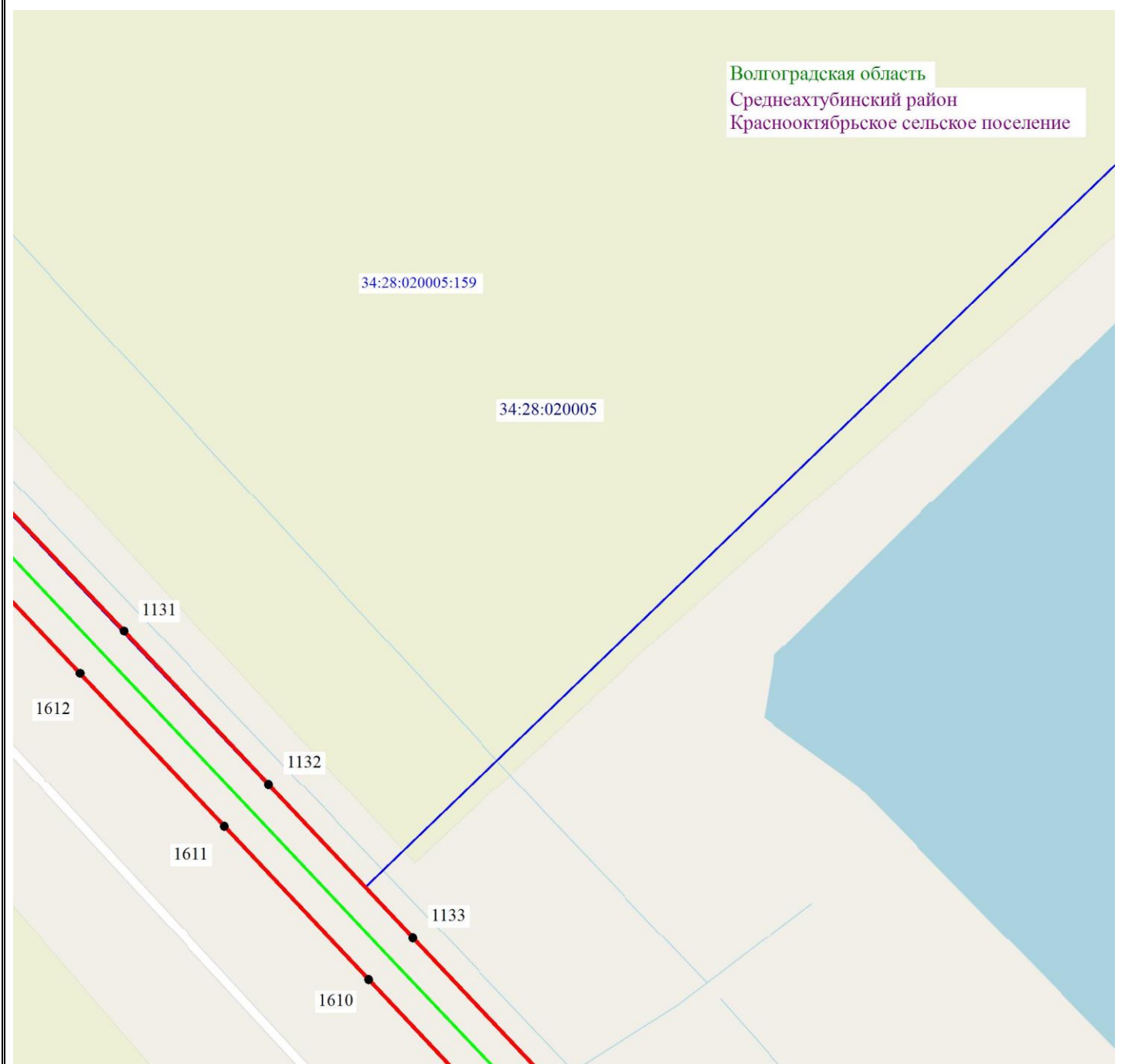
34:18:100014:525 — обозначение номера земельного участка

Волгоградская область - обозначение муниципального образования

Среднеахтубинский район



Схема расположения границ публичного сервитута



Масштаб 1: 2000

Используемые условные знаки и обозначения:

- - обозначение границы кадастрового квартала по сведениям ЕГРН
- - обозначение границы земельного участка по сведениям ЕГРН
- - обозначение границы публичного сервитута
- - обозначение объекта электросетевого хозяйства
- 2 - обозначение характерной точки охранной зоны

34:00:0000000 — обозначение номера кадастрового квартала

34:18:100014:525 — обозначение номера земельного участка

Волгоградская область - обозначение муниципального образования

Среднеахтубинский район

Схема расположения границ публичного сервитута



Масштаб 1: 2000

Используемые условные знаки и обозначения:

- - обозначение границы кадастрового квартала по сведениям ЕГРН
- - обозначение границы земельного участка по сведениям ЕГРН
- - обозначение границы публичного сервитута
- - обозначение объекта электросетевого хозяйства
- 2 - обозначение характерной точки охранной зоны

34:00:0000000 — обозначение номера кадастрового квартала

34:18:100014:525 — обозначение номера земельного участка

Волгоградская область - обозначение муниципального образования

Среднеахтубинский район

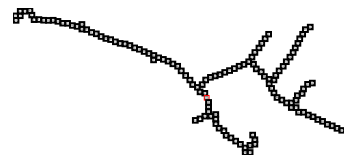
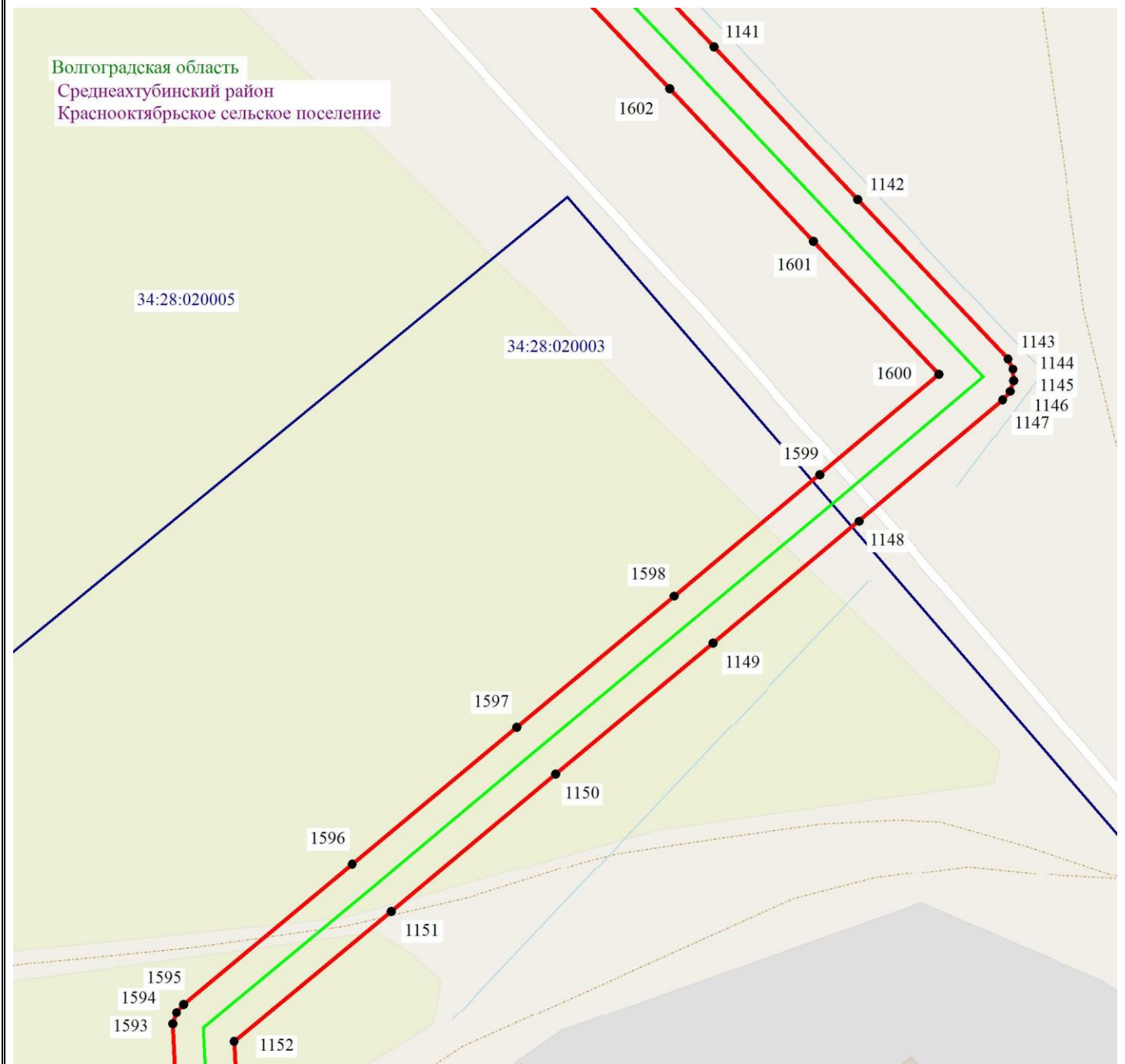


Схема расположения границ публичного сервитута



Масштаб 1: 2000

Используемые условные знаки и обозначения:

- - обозначение границы кадастрового квартала по сведениям ЕГРН
- - обозначение границы земельного участка по сведениям ЕГРН
- - обозначение границы публичного сервитута
- - обозначение объекта электросетевого хозяйства
- 2 - обозначение характерной точки охранной зоны

34:00:0000000 — обозначение номера кадастрового квартала

34:18:100014:525 — обозначение номера земельного участка

Волгоградская область - обозначение муниципального образования

Среднеахтубинский район

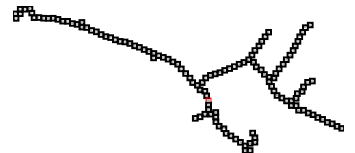
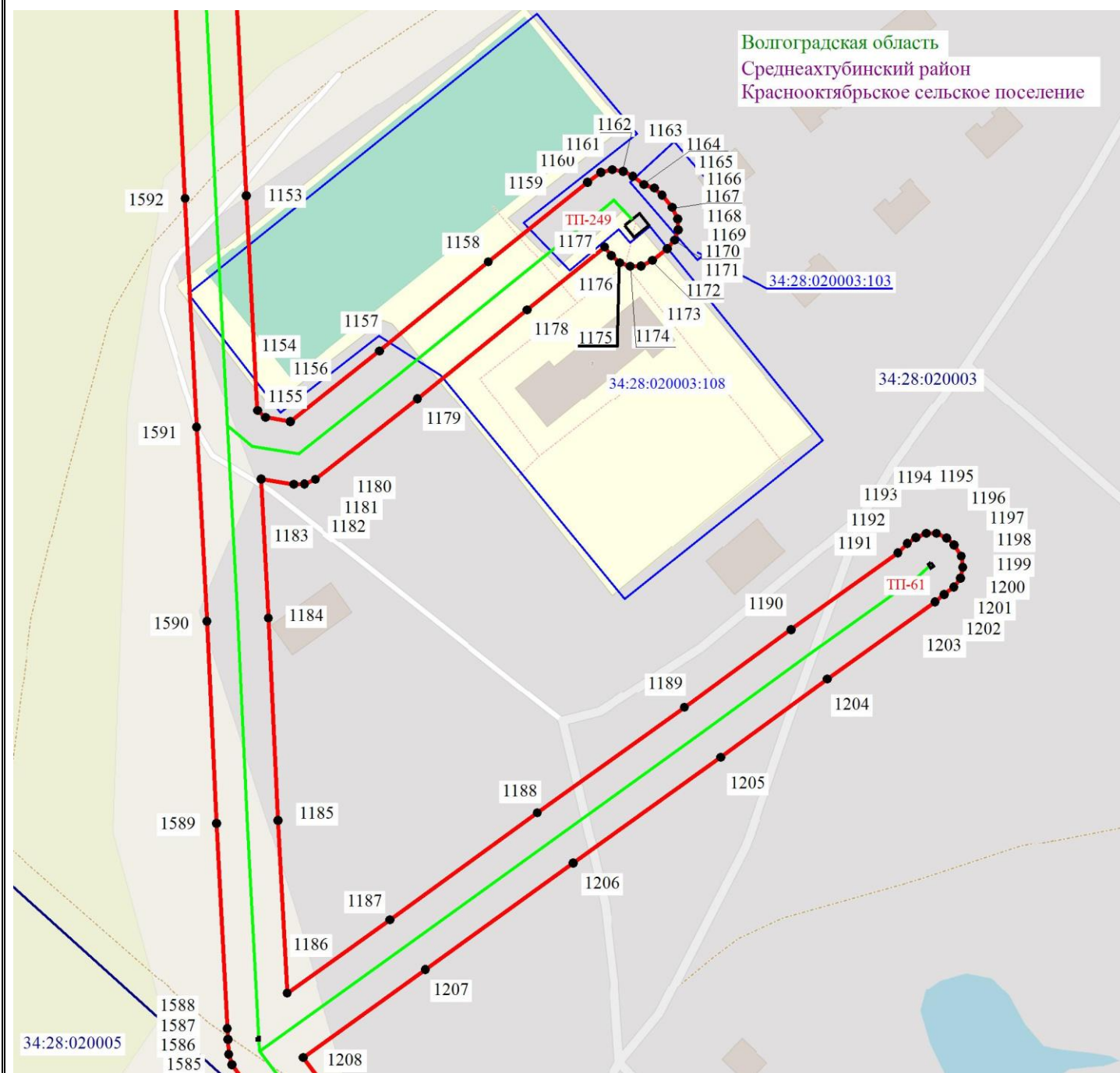


Схема расположения границ публичного сервитута



Используемые условные знаки и обозначения:

- обозначение границы кадастрового квартала по сведениям ЕГРН
- обозначение границы земельного участка по сведениям ЕГРН
- обозначение границы публичного сервитута
- обозначение объекта электросетевого хозяйства
- 2 — обозначение характерной точки охранной зоны

34:00:0000000 — обозначение номера кадастрового квартала

34:18:100014:525 — обозначение номера земельного участка

Волгоградская область — обозначение муниципального образования

Среднеахтубинский район

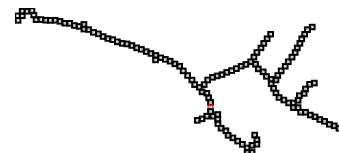
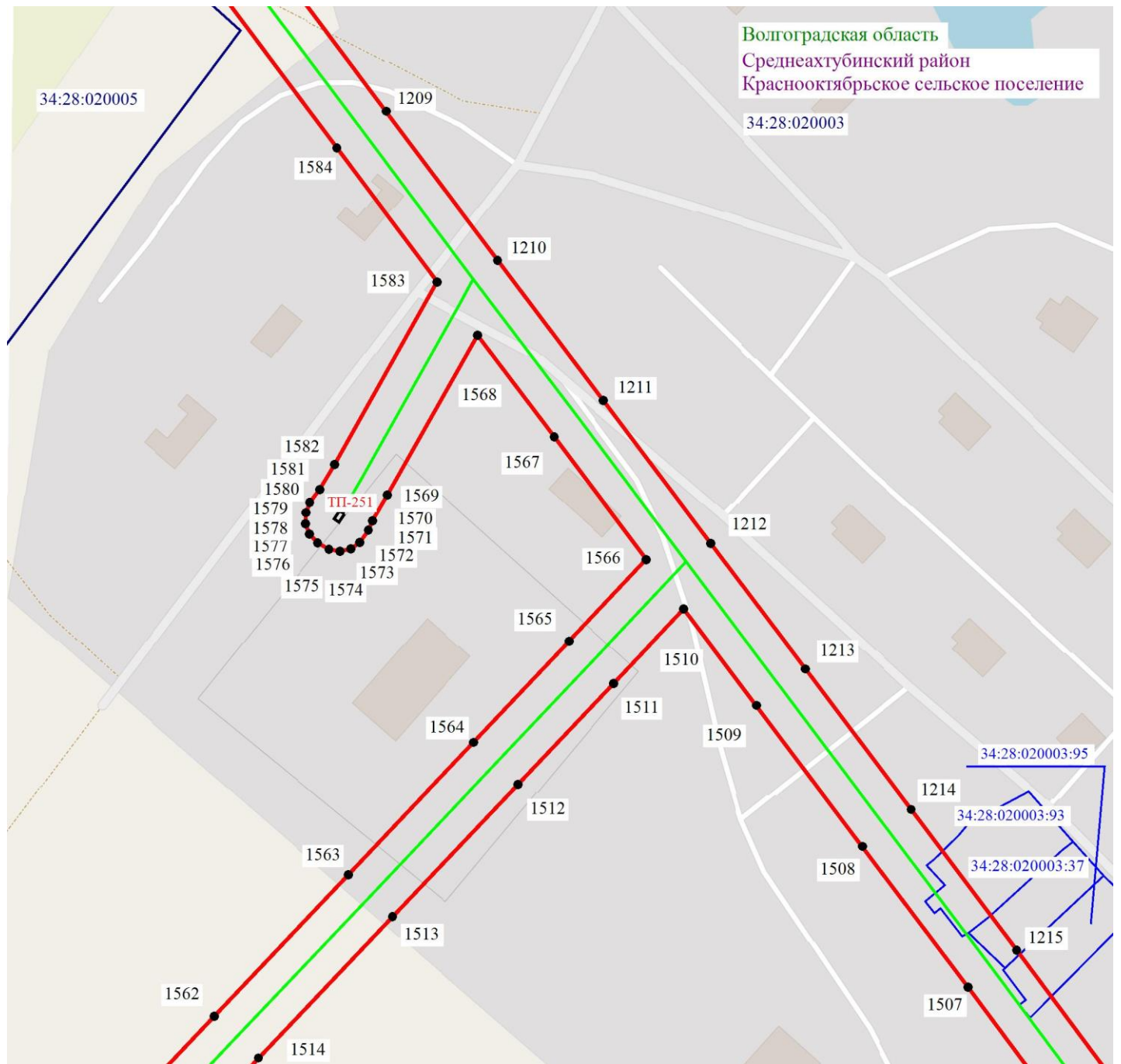


Схема расположения границ публичного сервитута



Масштаб 1: 2000

Используемые условные знаки и обозначения:

- - обозначение границы кадастрового квартала по сведениям ЕГРН
- - обозначение границы земельного участка по сведениям ЕГРН
- - обозначение границы публичного сервитута
- - обозначение объекта электросетевого хозяйства
- 2 - обозначение характерной точки охранной зоны

34:00:0000000 — обозначение номера кадастрового квартала

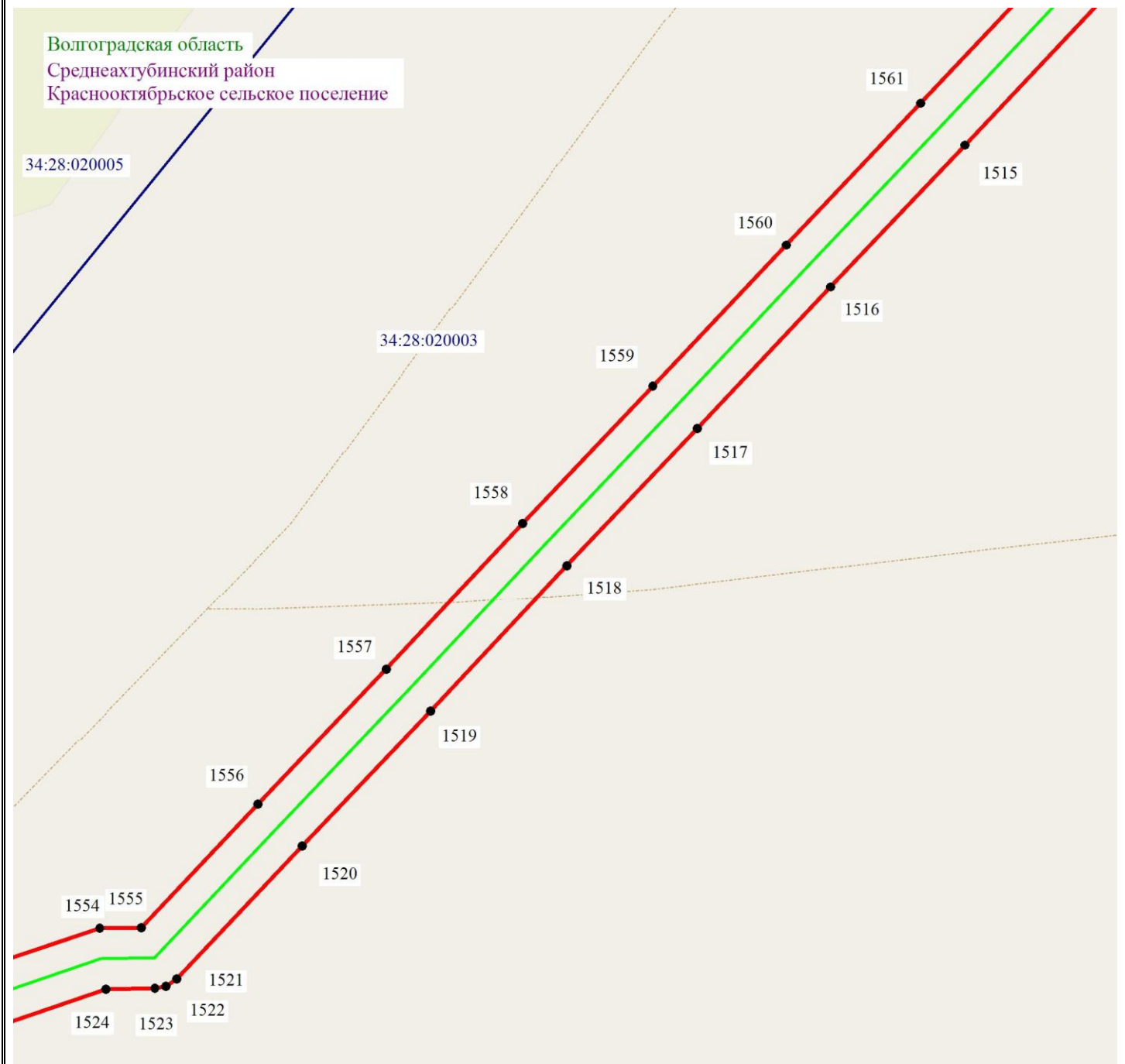
34:18:100014:525 — обозначение номера земельного участка

Волгоградская область - обозначение муниципального образования

Среднеахтубинский район



Схема расположения границ публичного сервитута



Масштаб 1: 2000

Используемые условные знаки и обозначения:

- - обозначение границы кадастрового квартала по сведениям ЕГРН
- - обозначение границы земельного участка по сведениям ЕГРН
- - обозначение границы публичного сервитута
- - обозначение объекта электросетевого хозяйства
- 2 - обозначение характерной точки охранной зоны

34:00:0000000 — обозначение номера кадастрового квартала

34:18:100014:525 — обозначение номера земельного участка

Волгоградская область - обозначение муниципального образования

Среднеахтубинский район



Схема расположения границ публичного сервитута



Масштаб 1: 2000

Используемые условные знаки и обозначения:

- - обозначение границы кадастрового квартала по сведениям ЕГРН
- - обозначение границы земельного участка по сведениям ЕГРН
- - обозначение границы публичного сервитута
- - обозначение объекта электросетевого хозяйства
- 2 - обозначение характерной точки охранной зоны

34:00:0000000 — обозначение номера кадастрового квартала

34:18:100014:525 — обозначение номера земельного участка

Волгоградская область - обозначение муниципального образования

Среднеакhtubинский район



Схема расположения границ публичного сервитута

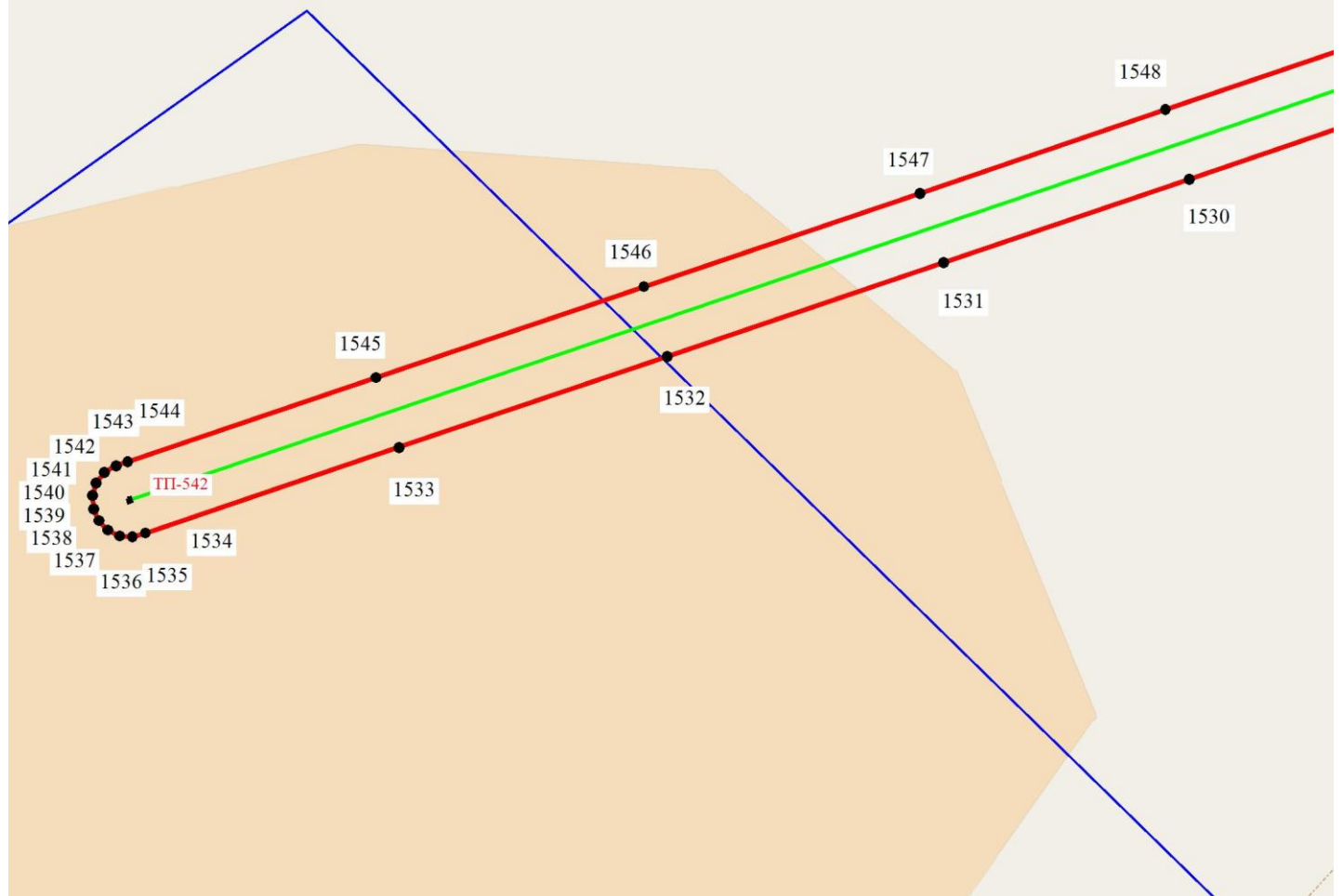
Волгоградская область

Среднеахтубинский район

Краснооктябрьское сельское поселение

34:28:020005

34:28:020005:160



Масштаб 1: 2000

Используемые условные знаки и обозначения:

- - обозначение границы кадастрового квартала по сведениям ЕГРН
- - обозначение границы земельного участка по сведениям ЕГРН
- - обозначение границы публичного сервитута
- - обозначение объекта электросетевого хозяйства
- 2 - обозначение характерной точки охранной зоны

34:00:0000000 - обозначение номера кадастрового квартала

34:18:100014:525 - обозначение номера земельного участка

Волгоградская область - обозначение муниципального образования

Среднеахтубинский район



Схема расположения границ публичного сервитута



Масштаб 1: 2000

Используемые условные знаки и обозначения:

- - обозначение границы кадастрового квартала по сведениям ЕГРН
- - обозначение границы земельного участка по сведениям ЕГРН
- - обозначение границы публичного сервитута
- - обозначение объекта электросетевого хозяйства
- 2 - обозначение характерной точки охранной зоны

34:00:0000000 — обозначение номера кадастрового квартала

34:18:100014:525 — обозначение номера земельного участка

Волгоградская область - обозначение муниципального образования

Среднеакhtubинский район

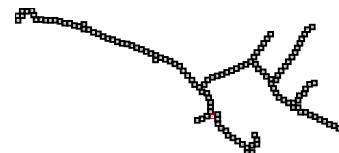


Схема расположения границ публичного сервитута



Масштаб 1: 2000

Используемые условные знаки и обозначения:

- - обозначение границы кадастрового квартала по сведениям ЕГРН
- - обозначение границы земельного участка по сведениям ЕГРН
- - обозначение границы публичного сервитута
- - обозначение объекта электросетевого хозяйства
- 2 - обозначение характерной точки охранной зоны

34:00:0000000 — обозначение номера кадастрового квартала

34:18:100014:525 — обозначение номера земельного участка

Волгоградская область - обозначение муниципального образования

Среднеакhtubинский район

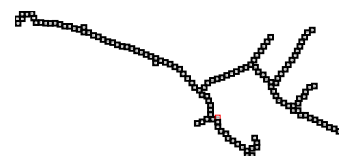


Схема расположения границ публичного сервитута

Волгоградская область

Среднеахтубинский район

Краснооктябрьское сельское поселение



Масштаб 1: 2000

Используемые условные знаки и обозначения:

- обозначение границы кадастрового квартала по сведениям ЕГРН
- обозначение границы земельного участка по сведениям ЕГРН
- обозначение границы публичного сервитута
- обозначение объекта электросетевого хозяйства
- 2 — обозначение характерной точки охранной зоны

34:00:0000000 — обозначение номера кадастрового квартала

34:18:100014:525 — обозначение номера земельного участка

Волгоградская область — обозначение муниципального образования

Среднеахтубинский район



Схема расположения границ публичного сервитута



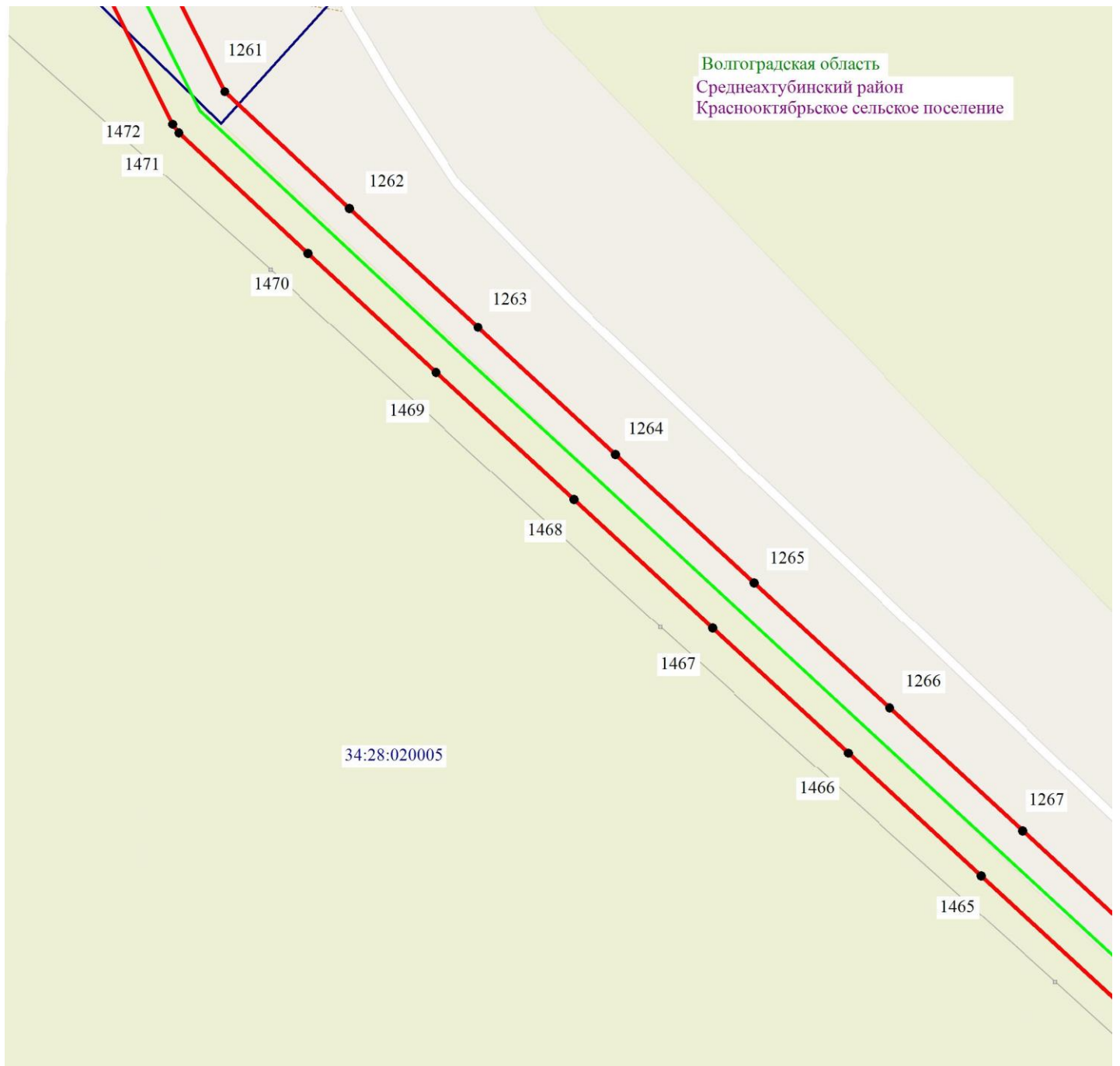
Масштаб 1: 2000

Используемые условные знаки и обозначения:

- - обозначение границы кадастрового квартала по сведениям ЕГРН
- - обозначение границы земельного участка по сведениям ЕГРН
- - обозначение границы публичного сервитута
- - обозначение объекта электросетевого хозяйства
- 2 - обозначение характерной точки охранной зоны
- 34:00:000000** — обозначение номера кадастрового квартала
- 34:18:100014:525** — обозначение номера земельного участка
- Волгоградская область - обозначение муниципального образования
- Среднеахтубинский район



Схема расположения границ публичного сервитута



Масштаб 1: 2000

Используемые условные знаки и обозначения:

- - обозначение границы кадастрового квартала по сведениям ЕГРН
- - обозначение границы земельного участка по сведениям ЕГРН
- - обозначение границы публичного сервитута
- - обозначение объекта электросетевого хозяйства
- 2 - обозначение характерной точки охранной зоны

34:00:0000000 — обозначение номера кадастрового квартала

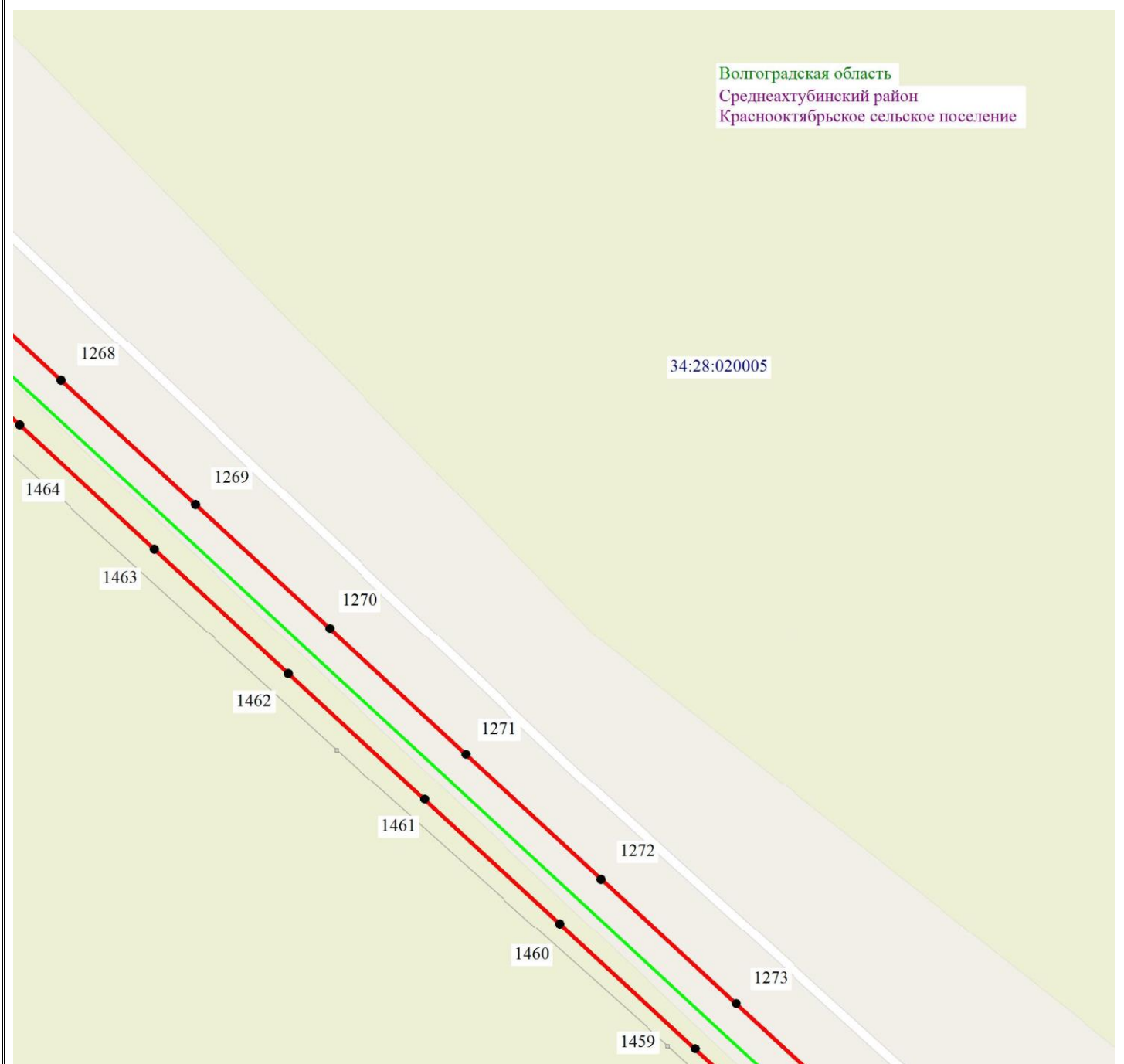
34:18:100014:525 — обозначение номера земельного участка

Волгоградская область - обозначение муниципального образования

Среднеахтубинский район



Схема расположения границ публичного сервитута



Масштаб 1: 2000

Используемые условные знаки и обозначения:

- - обозначение границы кадастрового квартала по сведениям ЕГРН
- - обозначение границы земельного участка по сведениям ЕГРН
- - обозначение границы публичного сервитута
- - обозначение объекта электросетевого хозяйства
- 2 - обозначение характерной точки охранной зоны

34:00:0000000 — обозначение номера кадастрового квартала

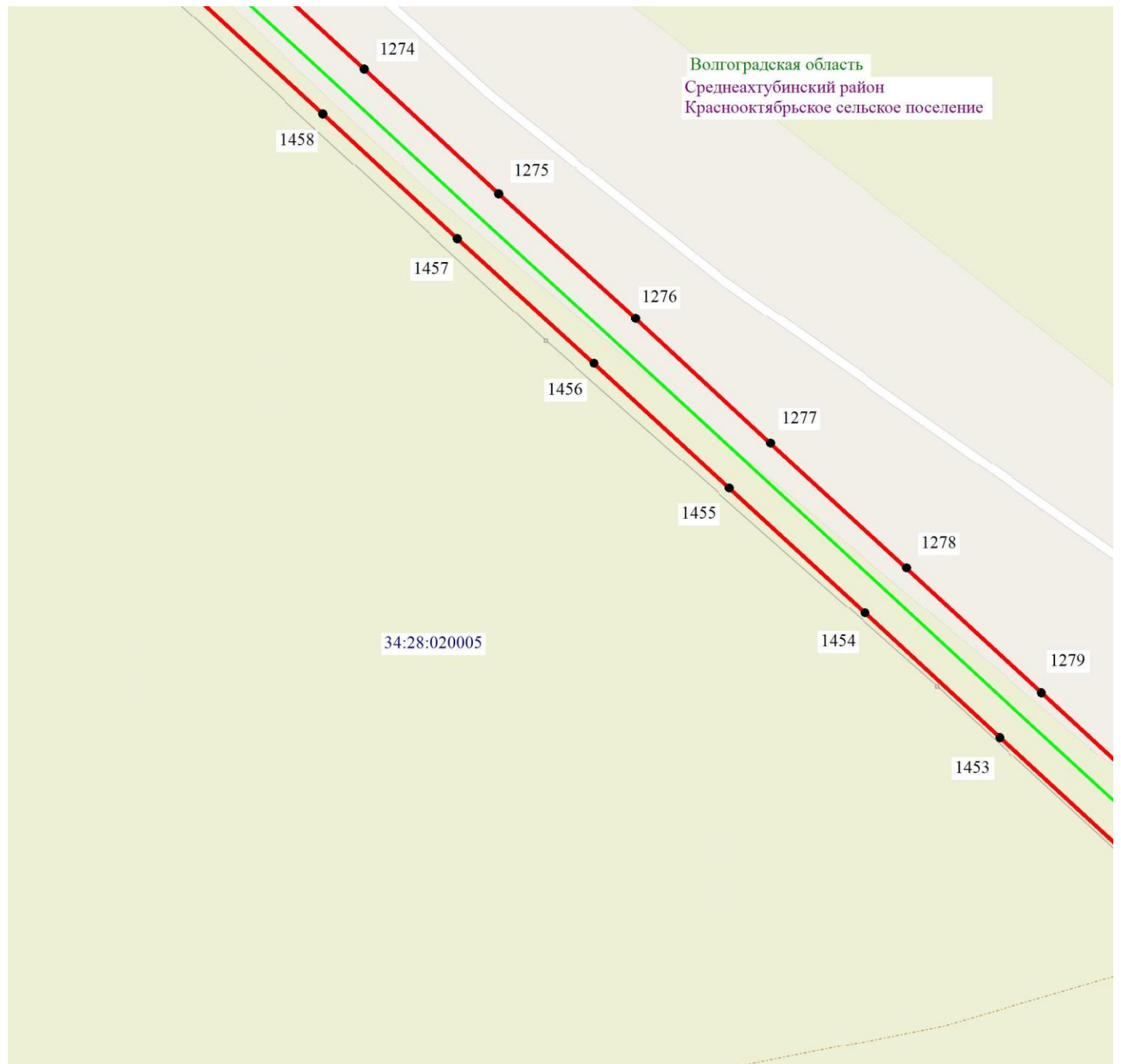
34:18:100014:525 — обозначение номера земельного участка

Волгоградская область - обозначение муниципального образования

Среднеахтубинский район



Схема расположения границ публичного сервитута



Масштаб 1: 2000

Используемые условные знаки и обозначения:

- - обозначение границы кадастрового квартала по сведениям ЕГРН
- - обозначение границы земельного участка по сведениям ЕГРН
- - обозначение границы публичного сервитута
- - обозначение объекта электросетевого хозяйства
- 2 - обозначение характерной точки охранной зоны

34:00:0000000 — обозначение номера кадастрового квартала

34:18:100014:525 — обозначение номера земельного участка

Волгоградская область - обозначение муниципального образования

Среднеахтубинский район



Схема расположения границ публичного сервитута



Масштаб 1: 2000

Используемые условные знаки и обозначения:

- - обозначение границы кадастрового квартала по сведениям ЕГРН
- - обозначение границы земельного участка по сведениям ЕГРН
- - обозначение границы публичного сервитута
- - обозначение объекта электросетевого хозяйства
- 2 - обозначение характерной точки охранной зоны

34:00:0000000 — обозначение номера кадастрового квартала

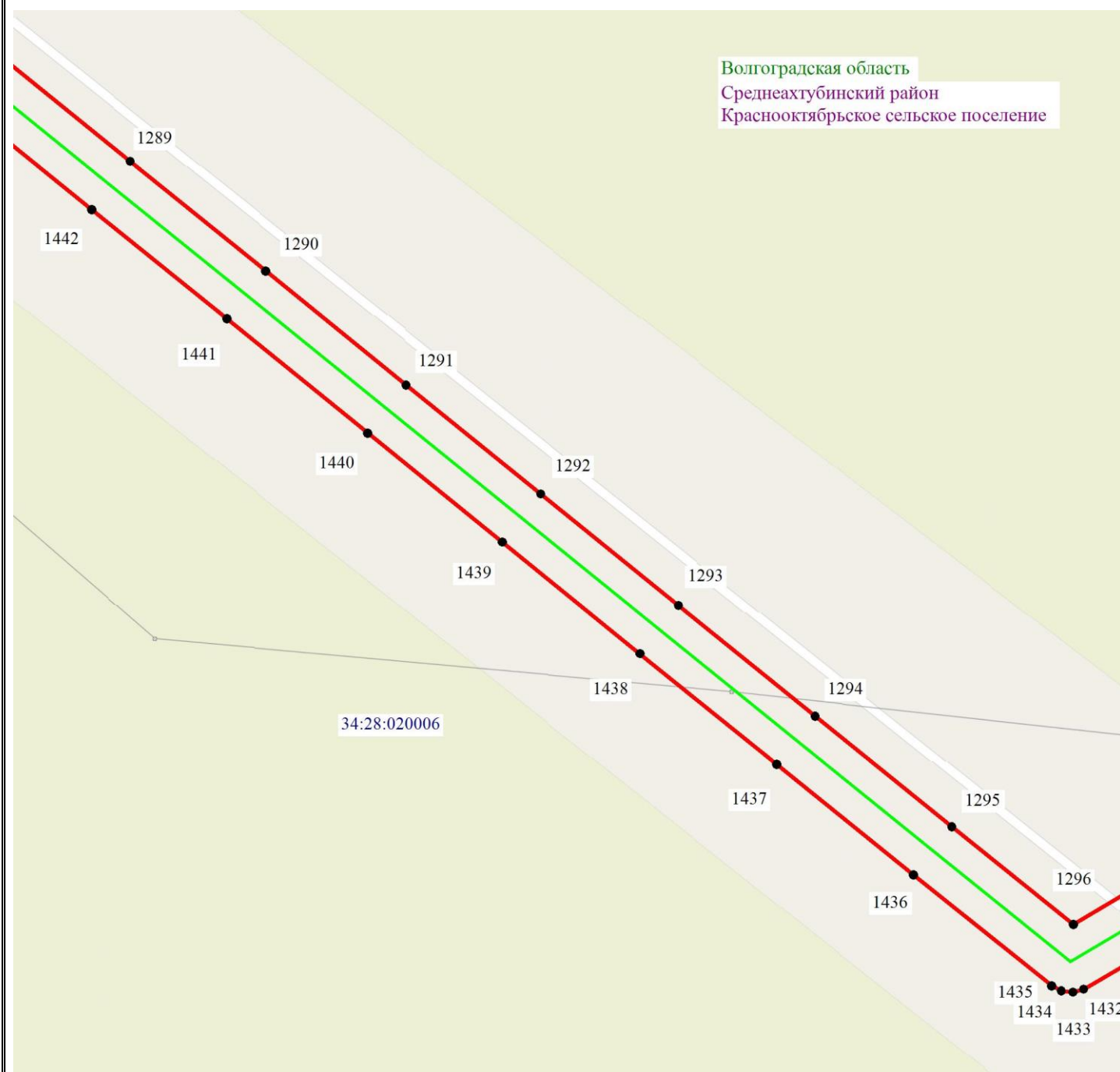
34:18:100014:525 — обозначение номера земельного участка

Волгоградская область - обозначение муниципального образования

Среднеахтубинский район



Схема расположения границ публичного сервитута



Масштаб 1: 2000

Используемые условные знаки и обозначения:

- - обозначение границы кадастрового квартала по сведениям ЕГРН
- - обозначение границы земельного участка по сведениям ЕГРН
- - обозначение границы публичного сервитута
- - обозначение объекта электросетевого хозяйства
- 2 - обозначение характерной точки охранной зоны

34:00:0000000 — обозначение номера кадастрового квартала

34:18:100014:525 — обозначение номера земельного участка

Волгоградская область - обозначение муниципального образования

Среднеахтубинский район



Схема расположения границ публичного сервитута



Масштаб 1: 2000

Используемые условные знаки и обозначения:

- - обозначение границы кадастрового квартала по сведениям ЕГРН
- - обозначение границы земельного участка по сведениям ЕГРН
- - обозначение границы публичного сервитута
- - обозначение объекта электросетевого хозяйства
- 2 - обозначение характерной точки охранной зоны

34:00:0000000 — обозначение номера кадастрового квартала

34:18:100014:525 — обозначение номера земельного участка

Волгоградская область - обозначение муниципального образования

Среднеахтубинский район

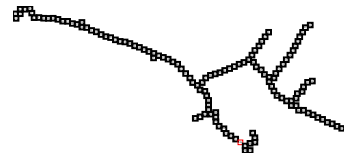
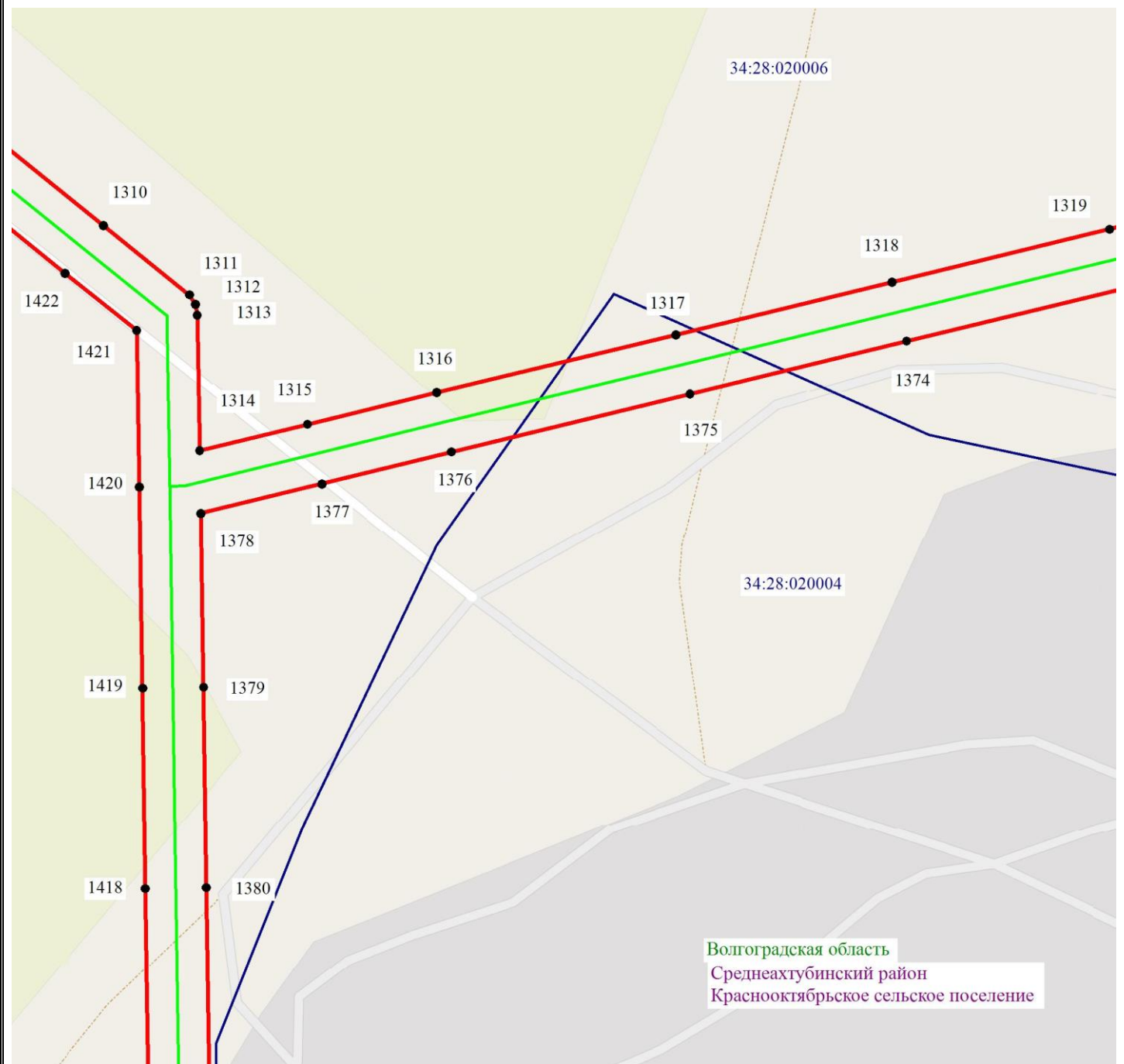


Схема расположения границ публичного сервитута



Масштаб 1: 2000

Используемые условные знаки и обозначения:

- - обозначение границы кадастрового квартала по сведениям ЕГРН
- - обозначение границы земельного участка по сведениям ЕГРН
- - обозначение границы публичного сервитута
- - обозначение объекта электросетевого хозяйства
- 2 - обозначение характерной точки охранной зоны

34:00:0000000 — обозначение номера кадастрового квартала

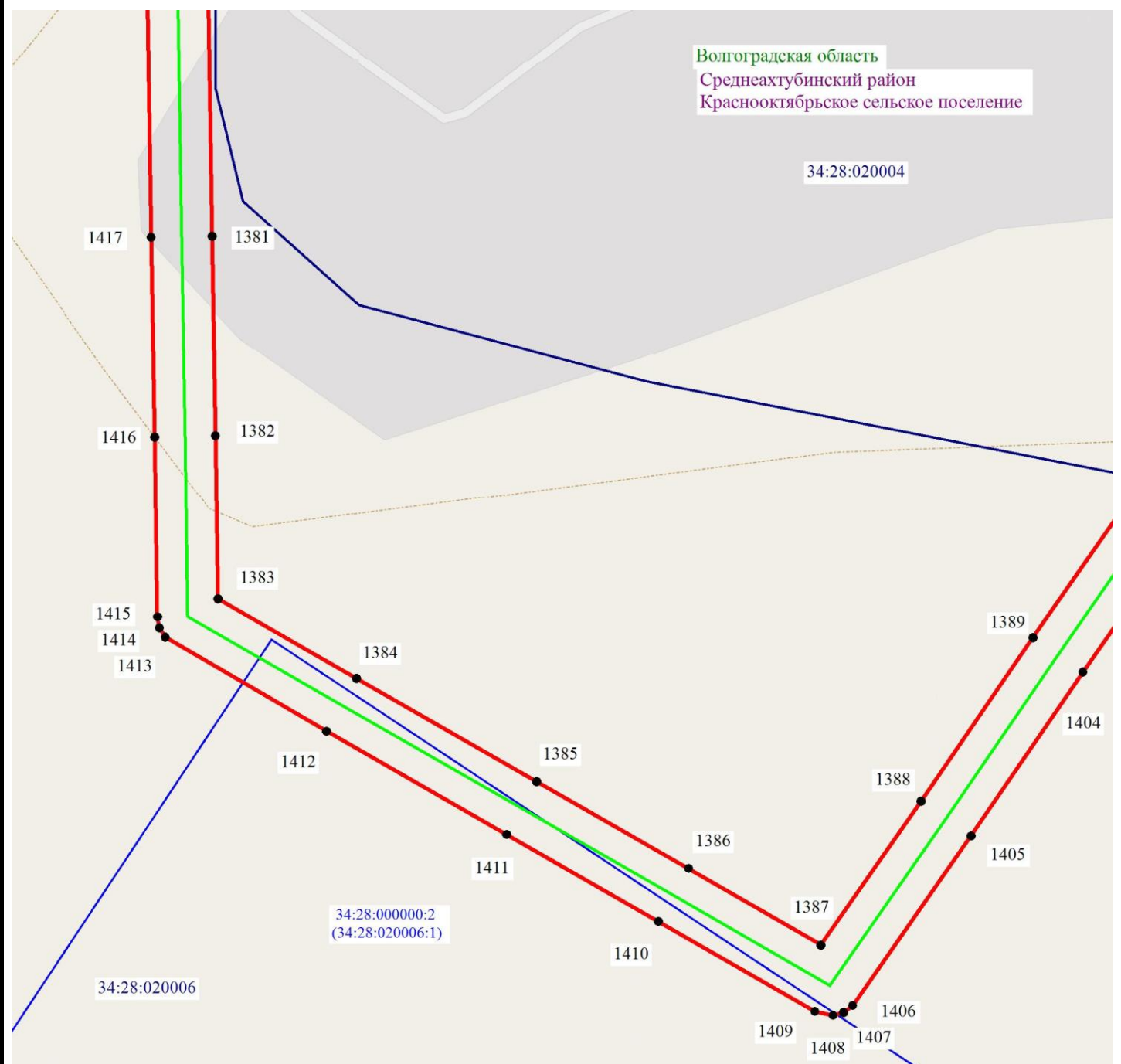
34:18:100014:525 — обозначение номера земельного участка

Волгоградская область - обозначение муниципального образования

Среднеахтубинский район



Схема расположения границ публичного сервитута



Масштаб 1: 2000

Используемые условные знаки и обозначения:

- - обозначение границы кадастрового квартала по сведениям ЕГРН
- - обозначение границы земельного участка по сведениям ЕГРН
- - обозначение границы публичного сервитута
- - обозначение объекта электросетевого хозяйства
- 2 - обозначение характерной точки охранной зоны

34:00:000000 — обозначение номера кадастрового квартала

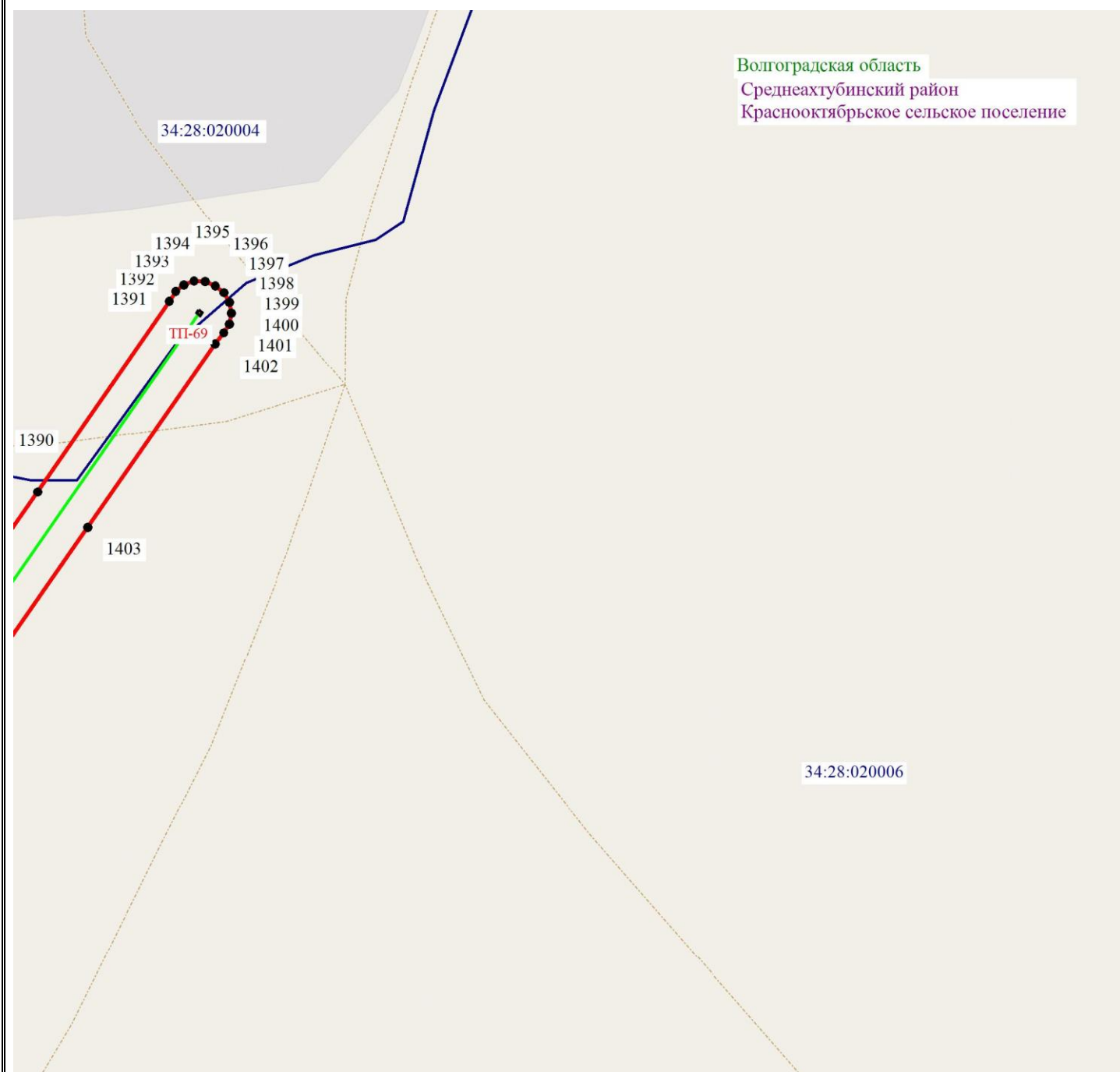
34:18:100014:525 — обозначение номера земельного участка

Волгоградская область - обозначение муниципального образования

Среднеахтубинский район



Схема расположения границ публичного сервитута



Волгоградская область
Среднеахтубинский район
Краснооктябрьское сельское поселение

Масштаб 1: 2000

Используемые условные знаки и обозначения:

- - обозначение границы кадастрового квартала по сведениям ЕГРН
- - обозначение границы земельного участка по сведениям ЕГРН
- - обозначение границы публичного сервитута
- - обозначение объекта электросетевого хозяйства
- 2 - обозначение характерной точки охранной зоны

34:00:0000000 — обозначение номера кадастрового квартала

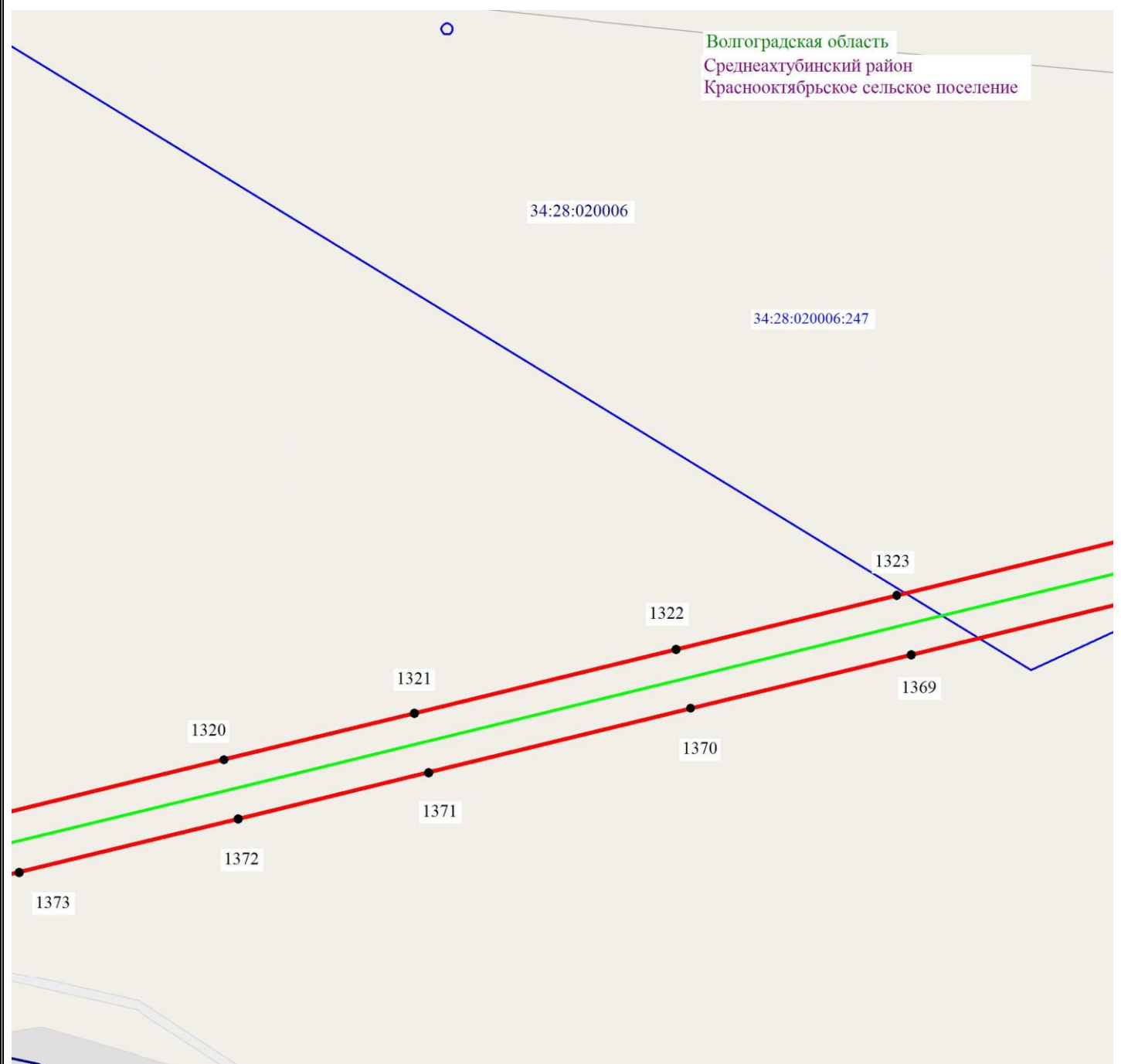
34:18:100014:525 — обозначение номера земельного участка

Волгоградская область - обозначение муниципального образования

Среднеахтубинский район



Схема расположения границ публичного сервитута



Масштаб 1: 2000

Используемые условные знаки и обозначения:

- - обозначение границы кадастрового квартала по сведениям ЕГРН
- - обозначение границы земельного участка по сведениям ЕГРН
- - обозначение границы публичного сервитута
- - обозначение объекта электросетевого хозяйства
- 2 - обозначение характерной точки охранной зоны

34:00:0000000 — обозначение номера кадастрового квартала

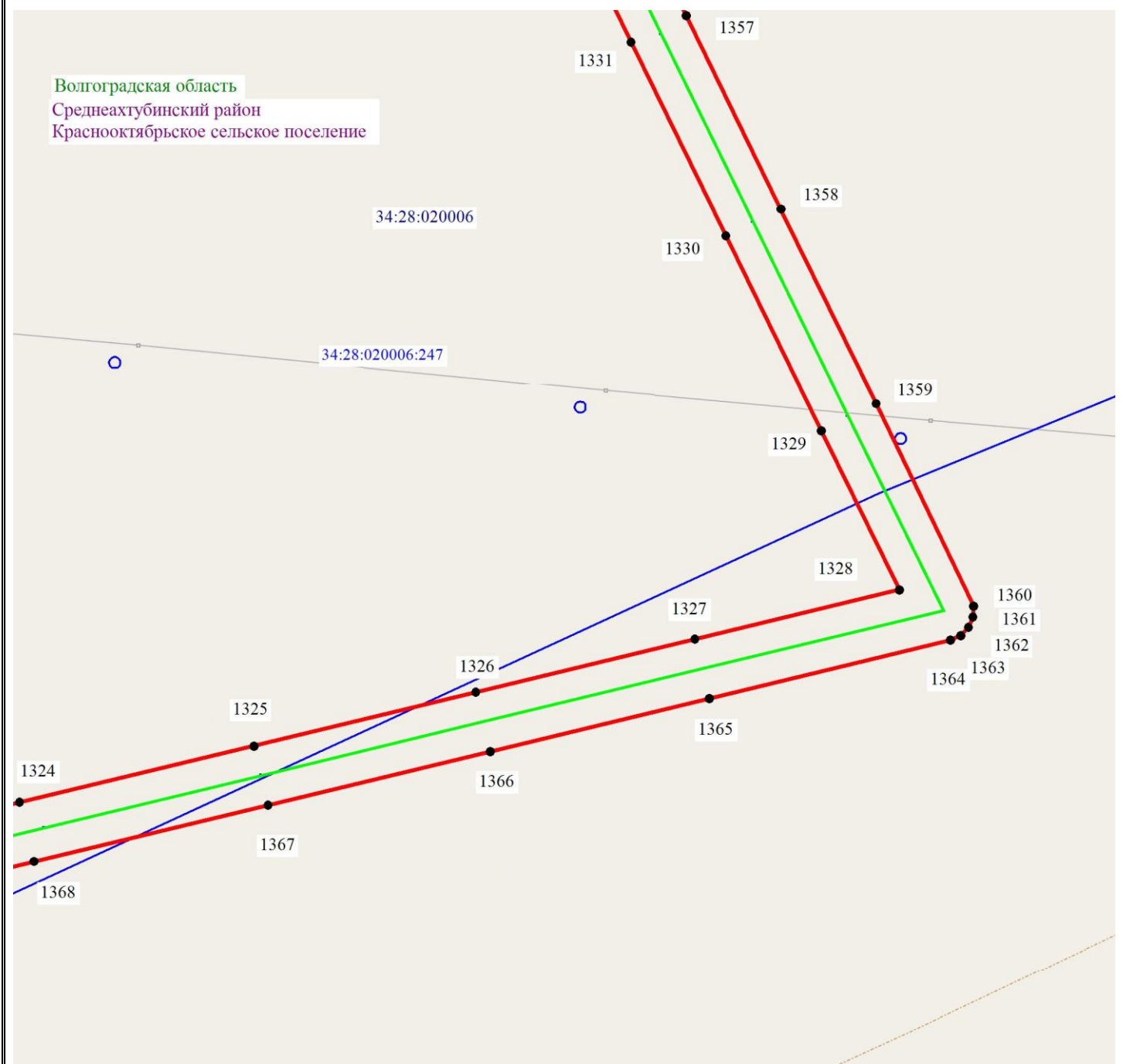
34:18:100014:525 — обозначение номера земельного участка

Волгоградская область - обозначение муниципального образования

Среднеахтубинский район



Схема расположения границ публичного сервитута



Масштаб 1: 2000

Используемые условные знаки и обозначения:

- - обозначение границы кадастрового квартала по сведениям ЕГРН
- - обозначение границы земельного участка по сведениям ЕГРН
- - обозначение границы публичного сервитута
- - обозначение объекта электросетевого хозяйства
- 2 - обозначение характерной точки охранной зоны

34:00:0000000 — обозначение номера кадастрового квартала

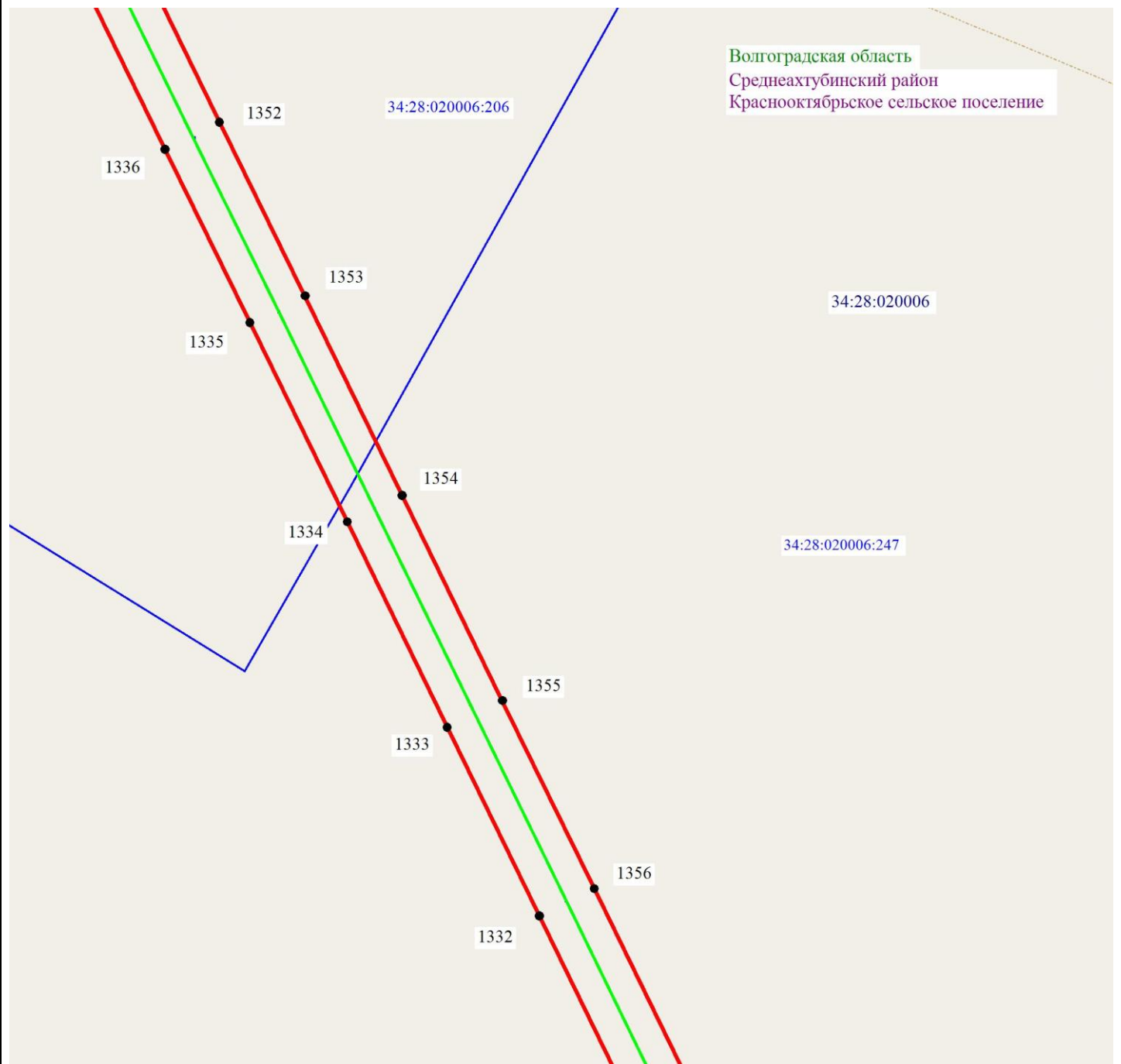
34:18:100014:525 — обозначение номера земельного участка

Волгоградская область - обозначение муниципального образования

Среднеахтубинский район



Схема расположения границ публичного сервитута



Масштаб 1: 2000

Используемые условные знаки и обозначения:

- - обозначение границы кадастрового квартала по сведениям ЕГРН
- - обозначение границы земельного участка по сведениям ЕГРН
- - обозначение границы публичного сервитута
- - обозначение объекта электросетевого хозяйства
- 2 - обозначение характерной точки охранной зоны

34:00:0000000 — обозначение номера кадастрового квартала

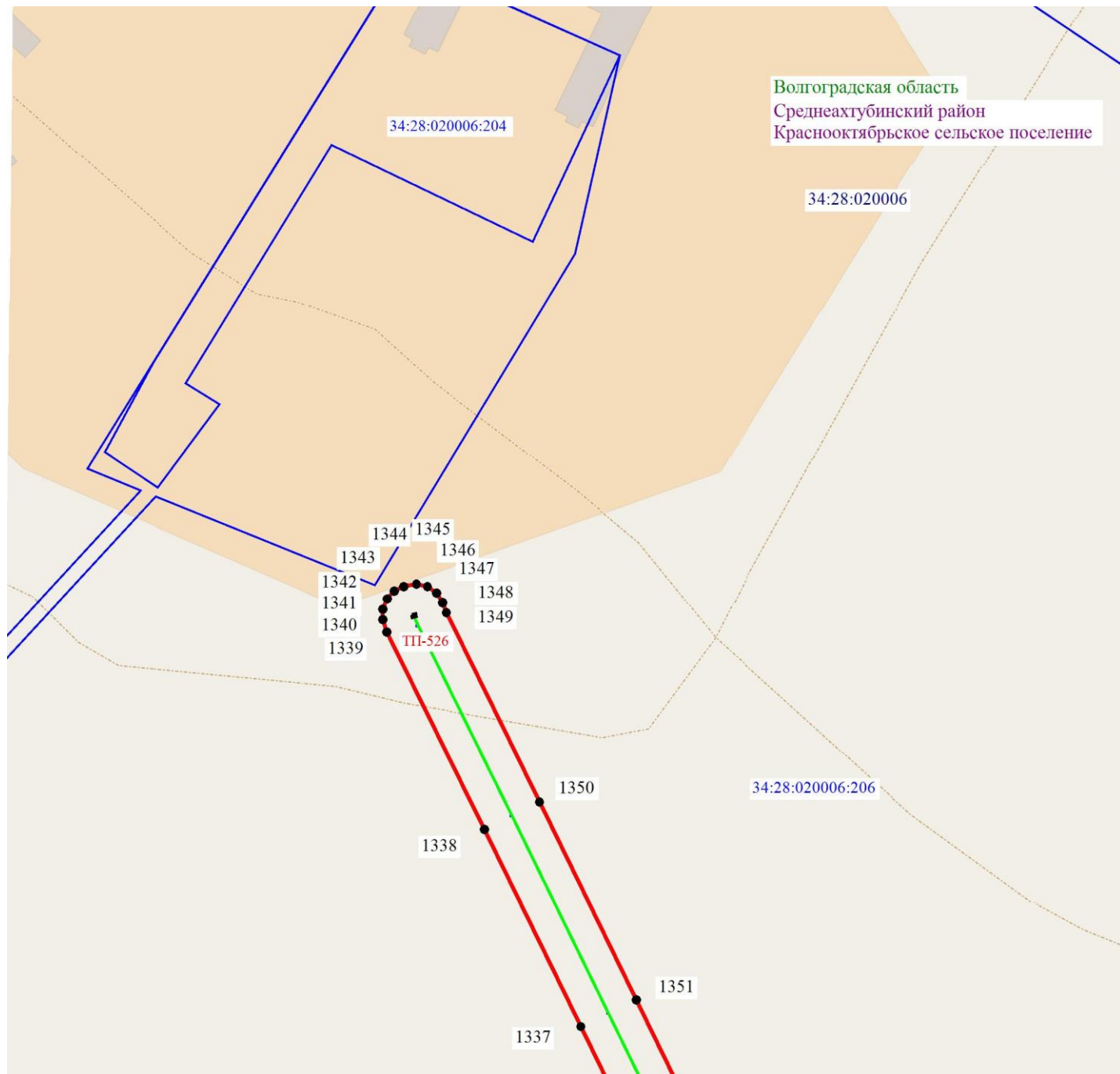
34:18:100014:525 — обозначение номера земельного участка

Волгоградская область - обозначение муниципального образования

Среднеахтубинский район



Схема расположения границ публичного сервитута



Масштаб 1: 2000

Используемые условные знаки и обозначения:

- - обозначение границы кадастрового квартала по сведениям ЕГРН
- - обозначение границы земельного участка по сведениям ЕГРН
- - обозначение границы публичного сервитута
- - обозначение объекта электросетевого хозяйства
- 2 - обозначение характерной точки охранной зоны

34:00:0000000 — обозначение номера кадастрового квартала

34:18:100014:525 — обозначение номера земельного участка

Волгоградская область - обозначение муниципального образования

Среднеахтубинский район

